



## แผนปฏิบัติการ

ในการป้องกันและบรรเทาสาธารณภัย

พ.ศ. ๒๕๖๘


เทศบาลตำบลหนองแวงแก้มหอม อำเภอไชยวาน  
จังหวัดอุดรธานี

## คำนำ

สถานการณ์สาธารณสุขในปัจจุบันมีแนวโน้มเกิดขึ้นอย่างต่อเนื่องและซับซ้อนมากขึ้น มีสาเหตุเนื่องจากความแปรปรวนของสภาพภูมิอากาศของโลก ความเสื่อมโทรมของทรัพยากรธรรมชาติ ประกอบกับการเปลี่ยนแปลงโครงสร้างของสังคมไทยจากสังคมชนบทไปสู่สังคมเมืองอย่างรวดเร็ว ทำให้ประชาชนมีโอกาสอยู่ในพื้นที่เสี่ยงภัยเพิ่มมากขึ้น ส่งผลให้ความเสียหายจากสาธารณสุขที่ทวีความรุนแรงมากยิ่งขึ้น ทั้งภัยที่เกิดจากธรรมชาติ เช่น ภัยพิบัติ อุทกภัย ภัยหนาว ภัยแล้ง และภัยที่เกิดจากการกระทำของมนุษย์ เช่น อัคคีภัย ภัยจากการคมนาคมขนส่ง อุบัติภัย และภัยจากสารเคมีและวัตถุอันตราย เป็นต้น

องค์กรปกครองส่วนท้องถิ่นเป็นหน่วยงานที่มีความใกล้ชิดกับประชาชน และมีบทบาทภารกิจในการให้ความช่วยเหลือและบรรเทาภัยในลำดับแรกก่อนที่หน่วยงานภายนอกจะเข้าไปให้ความช่วยเหลือ ประกอบกับพระราชบัญญัติป้องกันและบรรเทาสาธารณภัย พ.ศ. ๒๕๕๐ มาตรา ๒๐ กำหนดให้องค์กรปกครองส่วนท้องถิ่นแห่งพื้นที่มีหน้าที่ป้องกันและบรรเทาสาธารณภัยในเขตท้องถิ่นของตน โดยมีผู้บริหารท้องถิ่นขององค์กรปกครองส่วนท้องถิ่นแห่งพื้นที่นั้นเป็นผู้รับผิดชอบในฐานะผู้อำนวยการท้องถิ่น และแผนการป้องกันและบรรเทาสาธารณภัยแห่งชาติ พ.ศ. ๒๕๕๘ ได้กำหนดให้กองอำนาจการป้องกันและบรรเทาสาธารณภัยแห่งพื้นที่ (องค์การบริหารส่วนตำบล/เทศบาล/เมืองพัทยา) ทำหน้าที่อำนาจการ ควบคุม ปฏิบัติการป้องกันและบรรเทาสาธารณภัย รวมทั้งจัดตั้งศูนย์ปฏิบัติการฉุกเฉินท้องถิ่นและเผชิญเหตุเมื่อเกิดสาธารณภัยขึ้น โดยมีผู้อำนวยการท้องถิ่น เป็นผู้ควบคุมและสั่งการเพื่อทำหน้าที่จัดการสาธารณภัยที่เกิดขึ้นจนกว่าสถานการณ์จะกลับเข้าสู่ภาวะปกติพร้อมทั้งจัดทำแผนปฏิบัติการในการป้องกันและบรรเทาสาธารณภัยขององค์กรปกครองส่วนท้องถิ่น จึงถือเป็นภารกิจสำคัญขององค์กรปกครองส่วนท้องถิ่นที่จะต้องเตรียมความพร้อมในการป้องกันและบรรเทาสาธารณภัย รวมถึงการพัฒนาขีดความสามารถในการเผชิญเหตุและให้ความช่วยเหลือผู้ประสบภัย ภายหลังจากสถานการณ์สิ้นสุดลง

ดังนั้น เทศบาลตำบลหนองแวงแก้มหอม จึงได้จัดทำแผนปฏิบัติการในการป้องกันและบรรเทาสาธารณภัยขึ้น เพื่อเป็นแนวทางปฏิบัติในการเตรียมความพร้อม การแจ้งเตือนภัย และการดำเนินการช่วยเหลือให้แก่หน่วยงาน ในระดับท้องถิ่นร่วมกับหน่วยงานต่างๆ ในพื้นที่รับผิดชอบและพื้นที่ข้างเคียง ตั้งแต่ก่อนเกิดภัย ขณะเกิดภัย และภายหลังเกิดภัย ถูกต้องตามกฎหมายระเบียบที่เกี่ยวข้อง รวมทั้งมีความเชื่อมโยงกับแผนการป้องกันและบรรเทาสาธารณภัยอำเภอ พ.ศ. ๒๕๖๔-๒๕๗๐ แผนการป้องกันและบรรเทาสาธารณภัยจังหวัด พ.ศ. ๒๕๖๔-๒๕๗๐ และสอดคล้องกับแผนการป้องกันและบรรเทาสาธารณภัยแห่งชาติ พ.ศ. ๒๕๖๔-๒๕๗๐ และแผนต่างๆ ที่เกี่ยวข้อง เพื่อป้องกันและลดความสูญเสียต่อชีวิตและทรัพย์สิน รวมถึงผลกระทบทางเศรษฐกิจของประเทศอย่างมีประสิทธิภาพต่อไป



(นายโกมล พินิจมนตรี)

นายกเทศมนตรีตำบลหนองแวงแก้มหอม

ผู้อำนวยการท้องถิ่น

# สารบัญ

หน้า

แผนที่ อปท.

บทนำ

บทที่ ๑ ข้อมูลทั่วไป	๕
๑.๑ สภาพทั่วไปของเทศบาลตำบลหนองแวงแก้มหอม	๕
๑.๒ สถานการณ์และแนวโน้มการเกิดสาธารณภัย	๖
๑.๓ สถานการณ์/ความเสี่ยงจากสาธารณภัยที่เกิดขึ้นในพื้นที่	๙
๑.๔ ปฏิทินสาธารณภัยประจำปี	๑๐
บทที่ ๒ นโยบายและยุทธศาสตร์การจัดการความเสี่ยงจากสาธารณภัย	๑๖
๒.๑ นโยบายการป้องกันและบรรเทาสาธารณภัย	๑๖
๒.๒ วัตถุประสงค์ของแผนปฏิบัติการในการป้องกันและบรรเทาสาธารณภัย	๑๗
๒.๓ วิสัยทัศน์	๑๘
๒.๔ พันธกิจ	๑๙
๒.๕ เป้าหมาย	๑๙
๒.๖ ตัวชี้วัดความสำเร็จในการจัดการความเสี่ยงจากสาธารณภัยของประเทศ	๒๓
๒.๗ ยุทธศาสตร์การจัดการความเสี่ยงจากสาธารณภัย	๒๔
๒.๘ แหล่งที่มาและวิธีการงบประมาณในการป้องกันและบรรเทาสาธารณภัยของ	๒๕
บทที่ ๓ หลักการจัดการความเสี่ยงจากสาธารณภัย	๒๖
๓.๑ วงจรการจัดการความเสี่ยงจากสาธารณภัย	๒๗
๓.๒ กลไกการจัดการความเสี่ยงจากสาธารณภัย	๒๘
๓.๓ บทบาท หน้าที่ และแนวทางปฏิบัติร่วมกับหน่วยงานที่เกี่ยวข้องระดับ อปท.	๒๘
๓.๔ ขอบเขตสาธารณภัย	๒๙
๓.๕ ระดับการจัดการสาธารณภัย	๓๔
๓.๖ กฎหมายและระเบียบที่เกี่ยวข้องกับการจัดการความเสี่ยงจากสาธารณภัย	๓๖
บทที่ ๔ การปฏิบัติก่อนเกิดภัย	๓๗
ยุทธศาสตร์ที่ ๑ : การมุ่งเน้นการลดความเสี่ยงจากสาธารณภัย	๓๗
บทที่ ๕ การปฏิบัติขณะเกิดภัย	๔๘
ยุทธศาสตร์ที่ ๒ : การจัดการในภาวะฉุกเฉินแบบบูรณาการ	
๔๘	
บทที่ ๖ การปฏิบัติหลังเกิดภัย	๗๓
ยุทธศาสตร์ที่ ๓ : การเพิ่มประสิทธิภาพการฟื้นฟูอย่างยั่งยืน	๗๐

## สารบัญ (ต่อ)

	หน้า
บทที่ ๗ ยุทธศาสตร์ที่ ๔ : การส่งเสริมการเป็นหุ้นส่วนระหว่างประเทศ ในการจัดการความเสี่ยงจากสาธารณสุข	๘๓
บทที่ ๘ ยุทธศาสตร์ที่ ๕ : การเพิ่มประสิทธิภาพระบบบริหารจัดการและประยุกต์ ใช้นวัตกรรมด้านสาธารณสุข	๘๕
บทที่ ๙ การขับเคลื่อนแผนปฏิบัติการในการป้องกันและบรรเทาสาธารณสุข ของ ทต.หนองแวงแก้มหอม ไปสู่การปฏิบัติ	๙๑

# บทที่ ๑ ข้อมูลทั่วไป

## ๑.๑ สภาพทั่วไปของ เทศบาลตำบลหนองแวงแก้มหอม

### ๑.๑.๑ ที่ตั้งและอาณาเขต

เทศบาลตำบลหนองแวงแก้มหอม เดิมเป็น อปต.ไชยวานเปลี่ยนชื่อเป็น อปต.หนองแวงแก้มหอม และจัดตั้งเป็นเทศบาลตำบลหนองแวงแก้มหอม ตามประกาศกระทรวงมหาดไทย ลงวันที่ ๒ ตุลาคม ๒๕๕๕ ตั้งอยู่ที่บ้านหนองแวง หมู่ที่ ๑๐ ตำบลไชยวาน อำเภอไชยวาน จังหวัดอุดรธานี ตั้งอยู่ห่างจากอำเภอไชยวาน ประมาณ ๕ กิโลเมตร แยกจากถนนสายไชยวาน - อุดรธานี ห่างจากจังหวัดอุดรธานี ตามทางหลวงแผ่นดิน หมายเลข ๒๒ มุ่งหน้าไปจังหวัดสกลนคร และแยกไปตามถนนหมายเลข ๒๒๓๙ ระยะทางรวม ๔๗ กิโลเมตร

เทศบาลตำบลหนองแวงแก้มหอม มีพื้นที่ประมาณ ๒๗,๕๐๐ ไร่ คิดเป็นร้อยละ ๑๓.๔๘ ของพื้นที่ทั้งหมดอำเภอไชยวาน

-พื้นที่ราบ (ที่นา,และพื้นที่ทำการเกษตร) ๒๒,๙๙๘ ไร่ คิดเป็น ร้อยละ ๘๓.๖๓ ของพื้นที่ทั้งหมดของตำบล

-พื้นที่น้ำ (เขตหนองน้ำ,เขตลำห้วย) ๗๒๓ ไร่ คิดเป็น ร้อยละ ๒.๖๓ ของพื้นที่ทั้งหมดของตำบล

-พื้นที่ป่า (ป่าและป่าเสื่อมโทรม) ๒,๗๕๕ ไร่ คิดเป็น ร้อยละ ๙.๙๘ ของพื้นที่ทั้งหมดของตำบล

-อื่นๆ ๑,๐๓๗ ไร่ คิดเป็นร้อยละ ๓.๗๗ ของพื้นที่ทั้งหมดของตำบล

พื้นที่ส่วนใหญ่ของเทศบาลตำบลหนองแวงแก้มหอม เป็นพื้นที่ราบสูง มีหนองน้ำขนาดใหญ่และมีลำห้วยน้อยใหญ่ มีน้ำไหลตลอดปี สามารถกักเก็บน้ำได้ตลอดปี สภาพของดินเป็นดินร่วนปนทราย ซึ่งเหมาะแก่การทำเกษตรกรรม

### อาณาเขต

ทิศเหนือ ติดต่อกับตำบลหนองเม็ก , ตำบลหนองสระปลา อำเภอหนองหาน จังหวัดอุดรธานี

ทิศใต้ ติดต่อกับตำบลหนองหลัก , ตำบลโพนสูง อำเภอไชยวาน จังหวัดอุดรธานี

ทิศตะวันออก ติดต่อกับตำบลบงเหนือ อำเภอสว่างแดนดิน จังหวัดสกลนคร , ตำบลคำเลาะ อำเภอไชยวาน จังหวัดอุดรธานี

ทิศตะวันตก ติดต่อกับ เทศบาลตำบลโคกสูง อำเภอหนองหาน จังหวัดอุดรธานี

### ๑.๑.๒ เขตการปกครอง

เทศบาลตำบลหนองแวงแก้มหอม แบ่งเขตการปกครองออกเป็น ๑ ตำบล ได้แก่ ตำบลไชยวาน แยกเป็น ๑๕ หมู่บ้าน ได้แก่

หมู่ที่ ๑ บ้านไชยวาน (บางส่วน)

หมู่ที่ ๒ บ้านไชยวาน (บางส่วน)

หมู่ที่ ๓ บ้านไชยวาน (บางส่วน)

- หมู่ที่ ๔ บ้านหนองแขง
- หมู่ที่ ๕ บ้านหนองแวง
- หมู่ที่ ๖ บ้านค้ายาง
- หมู่ที่ ๗ บ้านหนองตุม (บางส่วน)
- หมู่ที่ ๘ บ้านเพียปู่ (บางส่วน)
- หมู่ที่ ๙ บ้านหนองเรือ (บางส่วน)
- หมู่ที่ ๑๐ บ้านหนองแวง
- หมู่ที่ ๑๑ บ้านค้ายเสรี (บางส่วน)
- หมู่ที่ ๑๔ บ้านบ่อแก้ว
- หมู่ที่ ๑๕ บ้านหนองคูพัฒนา
- หมู่ที่ ๑๗ บ้านโนนสังกา (บางส่วน)

#### ๑.๑.๓ ประชากร ศาสนา

เทศบาลตำบลหนองแวงแก้มหอม อำเภอไชยวาน จังหวัดอุดรธานี มีจำนวนประชากรทั้งสิ้น...๕,๓๗๕... คน  
 จำแนกเป็นเพศชาย..๒,๗๑๐..คน เพศหญิง...๒,๖๖๕..คน  
 จำนวนเด็ก(อายุ๐-๑๔ปี) เด็กชาย..๕๔๔...คน เด็กหญิง..๕๙๘...คน  
 จำนวนผู้สูงอายุ(อายุ๖๐ปีขึ้นไป) เพศชาย...๓๘๙...คน เพศหญิง...๔๓๓..คน  
 จำนวนผู้พิการ เพศชาย...๘๐..คน เพศหญิง..๖๗...คน  
 จำนวนสตรีมีครรภ์.....๒๗.....คน  
 จำนวนผู้ป่วยติดเตียง....๑๗....คน  
 จำนวนครัวเรือน...๑,๖๐๔.. ครัวเรือน  
 จำนวนประชากรแฝง ประมาณ...๗๕๐....คน เพศชาย... ๔๕๐ ...คน เพศหญิง.. ๓๐๐ ..คน  
 ส่วนใหญ่นับถือศาสนา....พุทธ...ร้อยละ....๙๗...นับถือศาสนา...คริสต์.....ร้อยละ..๓...

ข้อมูล ณ เดือน ตุลาคม ๒๕๖๘

(ที่มา : ข้อมูลทะเบียนราษฎรของเทศบาลตำบลหนองแวงแก้มหอม)

#### ๑.๑.๔ การประกอบอาชีพ

ประชากรส่วนใหญ่ของเทศบาลตำบลหนองแวงแก้มหอมประมาณร้อยละ...๘๐....ประกอบอาชีพ  
 ....เกษตรกรรม..... รองลงมาได้แก่ ด้าน...การเลี้ยงสัตว์...ประมาณร้อยละ...๒๐....เนื่องจากสภาพภูมิศาสตร์ที่  
 เหมาะสมกับ...(เช่น การเพาะปลูก /การเลี้ยงสัตว์ /การประมง)..... เฉลี่ยรายได้ประชากรต่อหัว/ต่อปี ประมาณ.....  
 ๘๕,๐๐๐.....บาท

๑.๑.๕ สถานที่สำคัญ

พื้นที่	สถานที่สำคัญ (ระบุรายละเอียด)	พิกัดทางภูมิศาสตร์
หมู่ที่ ๔	สถานที่ราชการ .....-..... สถานการณบริการสาธารณสุข .....-..... สถาบันการศึกษา ....โรงเรียนบ้านหนองแขง ,ศูนย์พัฒนา เด็กเล็กวัดศรีชมชื่น..... สถานที่ตั้งทางศาสนา .....วัดศรีชมชื่น..... พื้นที่ที่ขยยะ .....-..... ฯลฯ	๑๗.๒๑๖๖๕๐,๑๐๓.๒๔๗๘๗๕ ๑๗.๒๑๘๒๗๔,๑๐๓.๒๔๙๕๐๑
หมู่ที่ ๕	สถานที่ราชการ .....-..... สถานการณบริการสาธารณสุข ...รพ.สต.หนองแขง ..... สถาบันการศึกษา .....โรงเรียนหนองแขงวิทยา,ศูนย์พัฒนา เด็กเล็กวัดสาเกตุ..... สถานที่ตั้งทางศาสนา ...วัดป่าหนองแขง..... พื้นที่ที่ขยยะ .....-..... ฯลฯ	๑๗.๒๑๑๖๖๓,๑๐๓.๒๐๔๙๓๒
หมู่ที่ ๖	สถานที่ราชการ .....-..... สถานการณบริการสาธารณสุข .....-..... สถาบันการศึกษา ....โรงเรียนบ้านคำยาง..... สถานที่ตั้งทางศาสนา .....วัดศิริวรรณ..... พื้นที่ที่ขยยะ .....-..... ฯลฯ	๑๗.๑๙๔๗๘๓,๑๐๓.๒๕๘๘๘๑ ๑๗.๑๙๐๑๓๔,๑๐๓.๒๕๙๓๕๕
หมู่ที่ ๑๐	สถานที่ราชการ .....เทศบาลตำบลหนองแขงแก้มหอม..... สถานการณบริการสาธารณสุข .....-..... สถาบันการศึกษา .....-..... สถานที่ตั้งทางศาสนา .....วัดสาเกตุ ,วัดพุทธเมตตาภิรม วาส พื้นที่ที่ขยยะ ....บ่อขยยะเทศบาลตำบลหนองแขงแก้มหอม .. ฯลฯ	๑๗.๑๕๖๗๑๖,๑๐๓.๒๕๔๔๐๐ ๑๗.๑๗๒๔๖๔,๑๐๓.๒๖๒๐๗๑ ๑๗.๑๕๘๑๕๔,๑๐๓.๒๖๐๑๑๗
หมู่ที่ ๑๔	สถานที่ราชการ .....-..... สถานการณบริการสาธารณสุข .....-..... สถาบันการศึกษา ..... สถานที่ตั้งทางศาสนา ...วัดป่าบ่อแก้ว ,คริสต์จักรแสงสว่าง	. ๑๗.๑๕๙๒๓๕,๑๐๓.๒๓๙๐๔๕ ๑๗.๑๕๙๖๕๘,๑๐๓.๒๔๔๘๙๑

	พื้นที่ที่ขยยะ .....-..... ฯลฯ	
หมู่ที่ ๑๖	สถานที่ราชการ .....-..... สถานการณบริการสาธารณสุข .....-..... สถาบันการศึกษา ..... สถานที่ตั้งทางศาสนา ..วัดป่านาบุญ.. พื้นที่ที่ขยยะ .....-..... ฯลฯ	๑๗.๑๖๐๙๔๖,๑๐๓.๒๗๑๖๔๒
หมู่ที่ ๑๗	สถานที่ราชการ .....-..... สถานการณบริการสาธารณสุข .....-..... สถาบันการศึกษา .....-..... สถานที่ตั้งทางศาสนา .....วัดโนนสังกา..... พื้นที่ที่ขยยะ .....-..... ฯลฯ	๑๗.๑๓๔๖๒๘,๑๐๓.๒๔๕๐๑๗
<b>รวม</b>	สถานที่ราชการ .....๑..... แห่ง สถานการณบริการสาธารณสุข ..... ๑ ..... แห่ง สถาบันการศึกษา ..... ๕ ..... แห่ง สถานที่ตั้งทางศาสนา .....๙..... แห่ง พื้นที่ที่ขยยะ ..... ๑ ..... แห่ง ฯลฯ	

**๑.๑.๖ สาธารณูปโภค**

พื้นที่	สาธารณูปโภค (ระบุรายละเอียด)	พิกัดทางภูมิศาสตร์
หมู่ที่ ๑	ไฟฟ้า .....๖ จุด..... ประปา ..... แห่ง..... ถนน .....๔ สาย..... รถโดยสาร .....-..... การสื่อสารและโทรคมนาคม .....-.....	๑๗.๒๑๗๔๒๒,๑๐๓.๒๔๗๓๘๐ ๑๗.๒๑๘๒๐๑,๑๐๓.๒๔๗๕๗๓
หมู่ที่ ๒	ไฟฟ้า .....๑๐ จุด ประปา .....-..... ถนน .....๖ สาย..... รถโดยสาร .....-..... การสื่อสารและโทรคมนาคม .....-.....	
หมู่ที่ ๓	ไฟฟ้า .....๑๔ จุด..... ประปา ..... แห่ง..... ถนน .....๗ สาย.....	๑๗.๑๙๒๑๖๐,๑๐๓.๒๖๐๙๘๗ ๑๗.๑๙๑๖๖๕,๑๐๓.๒๖๒๐๔๙

	รถโดยสาร .....-..... การสื่อสารและโทรคมนาคม .....-.....	
หมู่ที่ ๔	ไฟฟ้า .....๒๕ จุด ประปา .....๒ แห่ง ถนน .....๑๐ สาย..... รถโดยสาร .....-..... การสื่อสารและโทรคมนาคม .....-.....	๑๗.๑๕๘๖๐๑,๑๐๓.๒๖๐๔๐๔
หมู่ที่ ๕	ไฟฟ้า .....๑๗ จุด..... ประปา .....๑ แห่ง..... ถนน .....๑๘ สาย..... รถโดยสาร .....-..... การสื่อสารและโทรคมนาคม .....-.....	๑๗.๑๕๙๔๙๘,๑๐๓.๒๔๑๗๗๑
หมู่ที่ ๖	ไฟฟ้า .....๑๔ จุด..... ประปา .....๒ แห่ง..... ถนน .....๙ สาย..... รถโดยสาร .....-..... การสื่อสารและโทรคมนาคม .....-.....	๑๗.๑๕๗๕๗๗,๑๐๓.๒๖๕๘๙๗ ๑๗.๑๕๘๘๙๖,๑๐๓.๒๗๒๑๑๖
หมู่ที่ ๗	ไฟฟ้า .....๓ จุด..... ประปา .....-..... ถนน .....๔ สาย..... รถโดยสาร .....-..... การสื่อสารและโทรคมนาคม .....-.....	
หมู่ที่ ๘	ไฟฟ้า .....๗ จุด..... ประปา ..... จุด..... ถนน .....๒ สาย..... รถโดยสาร .....-..... การสื่อสารและโทรคมนาคม .....-.....	๑๗.๑๕๗๕๒๖,๑๐๓.๒๔๑๗๒๓
หมู่ที่ ๙	ไฟฟ้า .....๖ จุด..... ประปา ..... แห่ง..... ถนน .....๖ สาย..... รถโดยสาร .....-..... การสื่อสารและโทรคมนาคม .....-.....	๑๗.๒๒๐๑๕๑,๑๐๓.๒๕๖๘๗๐
หมู่ที่ ๑๐	ไฟฟ้า .....๒๘ จุด..... ประปา .....๑..... ถนน .....๑๒ สาย..... รถโดยสาร .....๒ คัน การสื่อสารและโทรคมนาคม .....-.....	

หมู่ที่ ๑๑	ไฟฟ้า .....๕ จุด..... ประปา .....-..... ถนน .....๗ แห่ง..... รถโดยสาร ..... การสื่อสารและโทรคมนาคม .....	
หมู่ที่ ๑๔	ไฟฟ้า .....๒๕ จุด ประปา .....๑ แห่ง ถนน .....๑๓ สาย รถโดยสาร .....-..... การสื่อสารและโทรคมนาคม .....-.....	
หมู่ที่ ๑๕	ไฟฟ้า .....๑๑ จุด..... ประปา .....-..... ถนน .....๑๗ แห่ง..... รถโดยสาร .....๕ คัน. การสื่อสารและโทรคมนาคม .....๔ แห่ง.....	
หมู่ที่ ๑๖	ไฟฟ้า .....๑๑ จุด..... ประปา .....๑..... ถนน .....๗ แห่ง..... รถโดยสาร ..... การสื่อสารและโทรคมนาคม .....๑ แห่ง	
หมู่ที่ ๑๗	ไฟฟ้า .....๑๐ จุด..... ประปา .....-..... ถนน .....๓ แห่ง..... รถโดยสาร ..... การสื่อสารและโทรคมนาคม .....	
รวม	ไฟฟ้า .....๑๐ จุด..... ประปา .....-..... ถนน .....๓ แห่ง..... รถโดยสาร ..... การสื่อสารและโทรคมนาคม .....	

หมายเหตุ วิธีการระบุพิกัดทางภูมิศาสตร์ ดูรายละเอียดเพิ่มเติม “การหาค่าพิกัดละติจูด ลองจิจูด จาก Google Maps”

#### ๑.๑.๗ เส้นทางคมนาคม (การขนส่งทางรถยนต์ ทางบก ทางน้ำ ทางอากาศ)

เทศบาลตำบลหนองแวงแก้มหอม มีเส้นทางคมนาคมจากเทศบาลตำบลหนองแวงแก้มหอม ถึง จังหวัดอุดรธานี เป็นถนนลาดยางทางหลวงชนบท หมายเลข อด ๒๐๑๕ ซึ่งเชื่อมต่อกับทางหลวงแผ่นดิน

หมายเลข ๒๒ เป็นระยะทาง ๖๓ กิโลเมตร ทิศเหนือเส้นทางคมนาคมจากเทศบาลตำบลหนองแวงแก้มหอม ถึง เทศบาลตำบลหนองเม็ก เป็นถนนลาดยาง ทางหลวงชนบท หมายเลข อด ๒๐๑๕ ระยะทาง ๕ กิโลเมตร ทิศใต้ เส้นทางคมนาคมจากเทศบาลตำบลหนองแวงแก้มหอม ถึง อบต. หนองหลัก เป็นถนนลาดยาง ทางหลวงชนบท หมายเลข อด ๒๐๑๕ ระยะทาง ๑๐ กิโลเมตร

ทิศตะวันออกเส้นทางคมนาคมจากเทศบาลตำบลหนองแวงแก้มหอม ถึง เทศบาลตำบลไชยวาน เป็นถนนลาดยาง ทางหลวงชนบท หมายเลข อด ๒๐๑๕ เชื่อมต่อกับทางหลวงชนบท หมายเลข อด ๑๐๗๑ ระยะทาง ๖ กิโลเมตรทิศตะวันตกเส้นทางคมนาคมจากเทศบาลตำบลหนองแวงแก้มหอม ถึง อบต. พังงูเป็นถนนลาดยาง ทางหลวงชนบท หมายเลข อด ๑๐๗๑ ระยะทาง ๑๘ กิโลเมตร

#### ๑.๑.๘ แหล่งแม่น้ำลำคลอง

เทศบาลตำบลหนองแวงแก้มหอมมีลักษณะภูมิประเทศโดยทั่วไปเป็นพื้นที่.....(ราบลุ่ม / หุบเขา ฯลฯ)... มีแม่น้ำสำคัญไหลผ่านหลายสาย ได้แก่

- ห้วยโพนใหญ่ ไหลผ่านพื้นที่หมู่ที่.....๑๒,๓,๙,๑๔.....
- ห้วยโพนน้อย ไหลผ่านพื้นที่หมู่ที่.....๙,๑๑,๑๗.....
- ห้วยเอเฮ ไหลผ่านพื้นที่หมู่ที่.....๓.....
- ห้วยสงคราม ไหลผ่านพื้นที่หมู่ที่.....๑๒,๑๓.....
- ห้วยหมาจอก ไหลผ่านพื้นที่หมู่ที่.....๑.....
- ห้วยคำยาง ไหลผ่านพื้นที่หมู่ที่.....๖.....
- ห้วยกุดรัง ไหลผ่านพื้นที่หมู่ที่.....๑.....
- ห้วยชำป่าบง ไหลผ่านพื้นที่หมู่ที่.....๑๐.....
- ห้วยชำเทา ไหลผ่านพื้นที่หมู่ที่.....๑๖.....
- ห้วยแล้ง ไหลผ่านพื้นที่หมู่ที่.....๒.....
- ห้วยบง ไหลผ่านพื้นที่หมู่ที่.....๖.....
- ห้วยโอง ไหลผ่านพื้นที่หมู่ที่.....๕.....
- ห้วยกุดลม ไหลผ่านพื้นที่หมู่ที่.....๘.....
- ห้วยซู้เหล็ก ไหลผ่านพื้นที่หมู่ที่.....๑๕.....

#### แหล่งน้ำสาธารณะ เทศบาลตำบลหนองแวงแก้มหอม

- หนองแขง	พื้นที่ ๓๔ ไร่	บ้านหนองแขง	หมู่ที่ ๔
- หนองควายตาย	พื้นที่ ๒๗ ไร่	บ้านหนองแวง	หมู่ที่ ๕
- หนองบ้านคำยาง	พื้นที่ ๒ ไร่	บ้านคำยาง	หมู่ที่ ๖
- หนองตุม	พื้นที่ ๙๔ ไร่	บ้านหนองตุม	หมู่ที่ ๗
- หนองคำเตย	พื้นที่ ๒๐ ไร่	บ้านหนองแวง	หมู่ที่ ๑๐
- หนองกุง	พื้นที่ ๘ ไร่	บ้านหนองแวง	หมู่ที่ ๑๐
- หนองแวง	พื้นที่ ๑๔๔ ไร่	บ้านแก้มหอม	หมู่ที่ ๑๕
- หนองคู	พื้นที่ ๔๔ ไร่	บ้านหนองคูพัฒนา	หมู่ที่ ๑๖
- ฝายหลวง	พื้นที่ ๕๐ ไร่	บ้านหนองคูพัฒนา	หมู่ที่ ๑๖

## ๑.๒ ประวัติการเกิดภัย

### ๑.๒.๑ สถานการณ์สาธารณภัย

สถานการณ์สาธารณภัยที่เกิดขึ้นในพื้นที่ เทศบาลตำบลหนองแวงแก้มหอม ส่วนใหญ่เกิดภัยจากวาตภัย โดยมีปัจจัยเสี่ยงมาจากอาคารบ้านเรือนไม้เก่าสภาพชำรุด และจากสถานการณ์สาธารณภัยดังกล่าว มักจะมีผู้ประสบภัยที่ได้รับผลกระทบต่อชีวิตและทรัพย์สิน

### ๑.๒.๒ สถิติภัย

สถานการณ์สาธารณภัยของ เทศบาลตำบลหนองแวงแก้มหอม ที่สำคัญที่เกิดขึ้นและสร้างความสูญเสียต่อชีวิตและทรัพย์สินของประชาชนจากสถิติการเกิดภัย ดังนี้

#### (๑) อุทกภัย

ตารางที่ ๑-๑ : สถิติการเกิดอุทกภัยของ (เทศบาลตำบลหนองแวงแก้มหอม)

พ.ศ.	จำนวนครั้งที่เกิดภัย (ครั้ง)	พื้นที่ประสบภัย (หมู่ที่/ชุมชน)	ผลกระทบความเสียหาย				มูลค่าความเสียหาย (บาท)
			จำนวนครัวเรือนที่ประสบภัย	เสียชีวิต (คน)	สูญหาย (คน)	บาดเจ็บ (คน)	
๒๕๖๔	-	-	-	-	-	-	-
๒๕๖๕	-	-	-	-	-	-	-
๒๕๖๖	-	-	-	-	-	-	-
๒๕๖๗	-๑	๔,๑๔,๑๗-	-๙	--	--	--	๑๒๐,๐๐๐-
๒๕๖๘	-		-	--	--	--	
รวม	๑	๔,๑๔,๑๗	๙	-	-	-	๑๒๐,๐๐๐--

#### (๒) วาตภัย

ตารางที่ ๑-๒ : สถิติการเกิดวาตภัยของ เทศบาลตำบลหนองแวงแก้มหอม

พ.ศ.	จำนวนครั้งที่เกิดภัย (ครั้ง)	พื้นที่ประสบภัย (หมู่ที่/ชุมชน)	ผลกระทบความเสียหาย		มูลค่าความเสียหาย (บาท)
			จำนวนบ้านเรือนที่เสียหายทั้งหมด (หลัง)	จำนวนบ้านเรือนที่เสียหายบางส่วน (หลัง)	
๒๕๖๔	-	-๗	-	-๒	๘,๖๐๐-
๒๕๖๕	๑	๔,๕,๖,๗,๑๔,๑๖	-	๑๘	๗๖,๐๐๐
๒๕๖๖	๑	๑๔,๑๖	-	๒	๙,๓๐๐
๒๕๖๗	๑	๔,๕,๑๐,๑๖	-	๔	๒๘,๕๐๐
๒๕๖๘			-		
รวม	๕	๔,๕,๖,๗,๑๐,๑๔,๑๖	-	๒๖	๑๒๒,๔๐๐

(ที่มา : รายงานเหตุด่วนเทศบาลตำบลหนองแวงแก้มหอม ข้อมูล ณ วันที่ ๑ เดือน ตุลาคม..พ.ศ..๒๕๖๘.....)

(๓) ภัยแล้ง

ตารางที่ ๑-๓ : สถิติการเกิดภัยแล้งของ เทศบาลตำบลหนองแวงแก้มหอม

พ.ศ.	จำนวนครั้งที่เกิดภัย (ครั้ง)	พื้นที่ประสบภัย (หมู่ที่/ชุมชน)	ผลกระทบความเสียหาย			มูลค่าความเสียหาย (ล้านบาท)
			จำนวนครัวเรือนที่ประสบภัย	พื้นที่การเกษตรเสียหาย (ไร่)	จำนวนสัตว์ที่รับผลกระทบ (ตัว)	
๒๕๖๒	-	-	-	-	-	-
๒๕๖๓	-	-	-	-	-	-
๒๕๖๔	-	-	-	-	-	-
๒๕๖๕	-	-	-	-	-	-
๒๕๖๖	-	-	-	-	-	-
รวม	-	-	-	-	-	-

(ที่มา :รายงานผลภัยแล้งเทศบาลตำบลหนองแวงแก้มหอม ข้อมูล ณ วันที่ ๑ เดือน ตุลาคม..พ.ศ..๒๕๖๖)

(๔) อัคคีภัย

ตารางที่ ๑-๔ : สถิติการเกิดอัคคีภัยของ เทศบาลตำบลหนองแวงแก้มหอม

พ.ศ.	จำนวนครั้งที่เกิดภัย (ครั้ง)	พื้นที่ประสบภัย (หมู่ที่/ชุมชน)	ผลกระทบความเสียหาย			มูลค่าความเสียหาย (บาท)
			จำนวนบ้านเรือนที่ประสบภัย	เสียชีวิต (คน)	บาดเจ็บ (คน)	
๒๕๖๔						
๒๕๖๕		๑๕,๑๖	๒	-	-	๕๘๕,๐๐๐
๒๕๖๖				-	-	
๒๕๖๗				-	-	
๒๕๖๘				-	---	
รวม	๒	๑๕,๑๖	๒	-	-	๕๘๕,๐๐๐

ที่มา : รายงานเหตุจุดวนเทศบาลตำบลหนองแวงแก้มหอม ข้อมูล ณ วันที่ ๑ เดือน ตุลาคม..พ.ศ..๒๕๖๘.....)

(๕) ภัยจากอุบัติเหตุจราจรทางถนน (ทั้งปี)

ตารางที่ ๑-๕ : สถิติการเกิดภัยจากการคมนาคมของ

พ.ศ.	จำนวนครั้งที่เกิดเหตุ (ครั้ง)	สถานที่เกิดเหตุ	ผลกระทบความเสียหาย		มูลค่าความเสียหาย (บาท)
			จำนวน ผู้เสียชีวิต (คน)	จำนวน ผู้บาดเจ็บ (คน)	
๒๕๖๔	๑๒	-	๒	๑๐	-
๒๕๖๕	๑๐	-	๒	๘	-
๒๕๖๖	๕	-	-	๕	-
๒๕๖๗	๘	-	-	๑๐	-
๒๕๖๘	๖	-	-	๙	-
รวม	๔๑	-	๔	๔๒	-

(ที่มา : รพ.สต.หนองแวง ข้อมูล ณ วันที่ ๑ เดือน ตุลาคม..พ.ศ..๒๕๖๘.)

(๗) โครonavirus (Pandemic)

ตารางที่ ๑-๗ : สถิติการเกิดโรคระบาด เทศบาลตำบลหนองแวงแก้มหอม

พ.ศ.	จำนวนครั้งที่เกิดเหตุ (ครั้ง)	สถานที่เกิดเหตุ	ผลกระทบความเสียหาย		มูลค่าความเสียหาย (ล้านบาท)
			จำนวน ผู้เสียชีวิต (คน)	จำนวน ผู้บาดเจ็บ (คน)	
๒๕๖๒					
๒๕๖๓					
๒๕๖๔					
๒๕๖๕					
๒๕๖๖					
รวม					

(ที่มา : รพ.สต.หนองแวง ข้อมูล ณ วันที่ ๑ เดือน ตุลาคม..พ.ศ..๒๕๖๘.)

### ๑.๓ การจัดลำดับความเสี่ยงจากสาธารณสุขในพื้นที่ เทศบาลตำบลหนองแวงแก้มหอม

จากการวิเคราะห์สถานการณ์สาธารณสุขและการประเมินความเสี่ยงจากสาธารณสุข ภายใต้ฐานข้อมูลสถานการณ์สาธารณสุข สถิติการเกิดภัย ความถี่การเกิดภัย และปัจจัยที่ทำให้เกิดความเสี่ยงจากสาธารณสุข สามารถจัดลำดับความเสี่ยงจากมากไปหาน้อยตามลำดับได้ ดังนี้

ตารางที่ ๑-๖ : ลำดับความเสี่ยงภัยของ เทศบาลตำบลหนองแวงแก้มหอม

ลำดับความเสี่ยงภัย	ประเภทของภัย	ลักษณะของการเกิดภัย
๑	วาตภัย	พายุ
๒	อัคคีภัย	อุปกรณ์ไฟฟ้าของบ้านเสื่อมสภาพ, เผาต่อซังข้าวและเผาอ้อย
๓	ภัยแล้ง	ฝนทิ้งช่วง
๔	ฯลฯ	-

### ๑.๔ ปฏิทินสาธารณสุขประจำปี

ในช่วงระยะเวลาที่ผ่านมา มีการเกิดสาธารณสุขขึ้นบ่อยครั้งและเกิดขึ้นเป็นประจำในช่วงระยะเวลาหนึ่ง จึงทำให้ เทศบาลตำบลหนองแวงแก้มหอม สามารถคาดการณ์การเกิดภัยได้มากขึ้น ได้แก่ อุทกภัย ภัยแล้ง วาตภัย อัคคีภัย ไฟป่า (ระบุเฉพาะประเภทภัยที่เกิดขึ้นในพื้นที่) นอกจากนี้ภัยจากการคมนาคม (อุบัติเหตุทางถนน) ก็ยังเป็นสาธารณสุขที่เกิดบ่อยครั้งมากขึ้น ซึ่งการคาดการณ์ทำได้ยากเพราะเป็นพฤติกรรมของมนุษย์ เว้นแต่ในบางช่วงระยะเวลาหากมีการใช้ถนนมาก เช่น เทศกาลต่างๆ ก็มีแนวโน้มจะเกิดมากขึ้น

ตารางที่ ๑-๗ : ปฏิทินสาธารณสุขของ เทศบาลตำบลหนองแวงแก้มหอม

เพื่อเป็นแนวทางในการเตรียมการป้องกันและบรรเทาสาธารณสุขไว้ล่วงหน้า เทศบาลตำบลหนองแวงแก้มหอม จึงทำปฏิทินสาธารณสุขที่เกิดขึ้นในพื้นที่ ดังนี้

ภัย/เดือน	ระยะเวลาที่เกิดภัย											
	ม.ค.	ก.พ.	มี.ค.	เม.ย.	พ.ค.	มิ.ย.	ก.ค.	ส.ค.	ก.ย.	ต.ค.	พ.ย.	ธ.ค.
อุทกภัย						←				→		
ภัยแล้ง		←	ฤดู แล้ง	→								
พายุฤดูร้อน			←			→						
อัคคีภัย	←	ปี ใหม่	ตรุษจีน	สงกรานต์								ปีใหม่
อุบัติเหตุทางถนน	←	ปีใหม่	สงกรานต์									ปีใหม่
ภัยหนาว	←										←	→

(สามารถปรับเพิ่มหรือลดปฏิทินสาธารณสุขประจำปีให้เหมาะสมกับสถานการณ์ภัยที่เกิดขึ้นในพื้นที่)

หมายเหตุ : ..... เฝ้าระวังตลอดทั้งปี

## บทที่ ๒

### นโยบายและยุทธศาสตร์การจัดการความเสี่ยงจากสาธารณภัย

การป้องกันและบรรเทาสาธารณภัยของเทศบาลตำบลหนองแวงแก้มหอม มีเป้าหมายสูงสุด “การรู้รับปรับตัวฟื้นเร็วทั่วอย่างยั่งยืน” (Resilience) โดยนำกรอบนโยบาย ยุทธศาสตร์ และกรอบแนวคิดการจัดการความเสี่ยงจากสาธารณภัย ประกอบกับแนวโน้มสถานการณ์ภัยที่เพิ่มมากขึ้น พร้อมทั้งบทเรียนการจัดการสาธารณภัยที่ผ่านมา นำมาทบทวน ปรับปรุง และจัดทำแผนฉบับนี้ให้เป็นไปตามข้อเท็จจริงเกี่ยวกับการป้องกันและบรรเทาสาธารณภัย เพื่อให้ทุกหน่วยงานใช้เป็น แนวทางในการจัดการความเสี่ยงจากสาธารณภัยขององค์กรปกครองส่วนท้องถิ่น โดยมีสาระสำคัญ ดังรายละเอียดต่อไปนี้

#### ๒.๑ นโยบายการป้องกันและบรรเทาสาธารณภัยของเทศบาลตำบลหนองแวงแก้มหอม

กำหนดนโยบายการป้องกันและบรรเทาสาธารณภัยของเทศบาลตำบลหนองแวงแก้มหอม ตามนโยบาย การป้องกันและบรรเทาสาธารณภัยแห่งชาติ ดังนี้

๒.๑.๑ มุ่งเน้นการลดความเสี่ยงจากสาธารณภัยด้วยการสร้างความตระหนักรู้ให้ทุกภาคส่วนของสังคมไทยเข้าใจความเสี่ยงจากสาธารณภัยให้ครอบคลุมทุกมิติ เพื่อนำไปสู่การประเมินความเสี่ยงและการใช้ข้อมูลความเสี่ยงประกอบการวางแผน การลงทุน และการตัดสินใจอย่างรู้เท่าทันภัย

๒.๑.๒ เสริมสร้างความเข้มแข็งการบูรณาการความร่วมมือกับทุกภาคส่วนให้ยกระดับมาตรฐานระบบการจัดการสาธารณภัยในภาวะฉุกเฉินของประเทศให้มีประสิทธิภาพและประสิทธิผลในการจัดการทุกระดับ พร้อมทั้งการบรรเทาทุกข์และช่วยเหลือสงเคราะห์ผู้ประสบภัยได้อย่างรวดเร็ว ท้วถึง และทันต่อเหตุการณ์

๒.๑.๓ สร้างระบบการฟื้นฟูอย่างยั่งยืนโดยจัดให้มีการซ่อมสร้างและฟื้นฟูให้กลับคืนสู่สภาวะปกติโดยเร็วหรือดีกว่าเดิม และปลอดภัยกว่าเดิม เพื่อลดความเสี่ยงเดิมและป้องกันความเสี่ยงใหม่

๒.๑.๔ สร้างการเป็นหุ้นส่วนในการจัดการความเสี่ยงจากสาธารณภัยร่วมกับหน่วยงานเครือข่าย ทั้งภายในประเทศและระหว่างประเทศ ให้ครอบคลุมทุกมิติ

๒.๑.๕ เสริมสร้างการวิจัยและพัฒนานวัตกรรม เทคโนโลยี และภูมิปัญญา โดยการยกระดับศักยภาพการจัดการความเสี่ยงจากสาธารณภัยของ อปท.

#### ๒.๒ วัตถุประสงค์ของแผนปฏิบัติการในการป้องกันและบรรเทาสาธารณภัยการป้องกันและบรรเทาสาธารณภัยขององค์กรปกครองส่วนท้องถิ่นเทศบาลตำบลหนองแวงแก้มหอม

๒.๒.๑ เพื่อให้เทศบาลตำบลหนองแวงแก้มหอม มีแผนป้องกันและบรรเทาสาธารณภัย ๒๕๖๔ – ๒๕๗๐ เป็นกรอบแนวทางปฏิบัติในการดำเนินการป้องกันและบรรเทาสาธารณภัยอย่างเป็นระบบและเป็นไปในทิศทางเดียวกัน

๒.๒.๒ เพื่อให้มีการบูรณาการหน่วยงานทุกภาคส่วนที่เกี่ยวข้องร่วมกันระดมความคิดและร่วมกันกำหนดทิศทาง ในการจัดการสาธารณภัยให้สอดคล้องกับแผนการป้องกันและบรรเทาสาธารณภัยแห่งชาติ/จังหวัด/อำเภอ

๒.๒.๓ เพื่อพัฒนาขีดความสามารถในการจัดการความเสี่ยงจากสาธารณภัย และการจัดการในภาวะฉุกเฉิน

#### ๒.๓ วิสัยทัศน์

เป็นหน่วยงานหลักสนับสนุนเมื่อเกิดสาธารณภัยในพื้นที่ และข้างเคียงในการป้องกันและบรรเทาสาธารณภัยอย่างรวดเร็ว ท้วถึง และทันเหตุการณ์

#### ๒.๔ พันธกิจ

แผนป้องกันและบรรเทาสาธารณภัยเทศบาลตำบลหนองแวงแก้มหอม จัดทำขึ้นเพื่อให้ประชาชนในเขตพื้นที่รับผิดชอบได้รับประโยชน์จากการป้องกัน บรรเทา ฟื้นฟูสาธารณภัย และอุบัติภัยต่างๆ อย่างเป็นระบบมีความ

รวดเร็ว ทั่วถึงและเป็นธรรมโดยมีภารกิจหลักในการจัดตั้งวางระบบป้องกันแจ้งเตือนด้านสาธารณสุข ระวังช่วยเหลือฟื้นฟูประชาชนและสภาพพื้นที่ประสบภัยให้กลับสู่สภาพเดิมโดยเร็วที่สุด

## ๒.๕ เป้าหมาย

- ๒.๕.๑ อำนวยการปฏิบัติการให้ความช่วยเหลือแก่ผู้ประสบภัยและพื้นที่เกิดภัย
- ๒.๕.๒ สนับสนุนและปฏิบัติการป้องกันและบรรเทาสาธารณสุขและช่วยเหลือผู้ประสบภัย ฟื้นฟูสภาพพื้นที่
- ๒.๕.๓ ปฏิบัติงานร่วมกับหรือสนับสนุนการปฏิบัติงานของหน่วยงานอื่นที่เกี่ยวข้องหรือที่ได้รับมอบหมาย

## ๒.๖ ตัวชี้วัดความสำเร็จในการจัดการความเสี่ยงจากสาธารณสุขของประเทศ แบ่งออกเป็น ๒ ตัวชี้วัด ได้แก่

ตัวชี้วัด	เป้าหมาย
๒.๖.๑ การลดความสูญเสียและความเสียหาย	(๑) อัตราการเสียชีวิตจากสาธารณสุขต่อประชากร ๑๐๐,๐๐๐ คน (๒) จำนวนผู้ได้รับผลกระทบจากสาธารณสุขต่อประชากร ๑๐๐,๐๐๐ คน (๓) ความสูญเสียทางเศรษฐกิจที่เกิดจากสาธารณสุขโดยตรงต่อผลิตภัณฑ์มวลรวมของประเทศ (๔) ความเสียหายจากสาธารณสุขที่มีต่อโครงสร้างพื้นฐานที่สำคัญ และการหยุดชะงักของบริการสาธารณสุขขั้นพื้นฐาน ในจำนวนนั้นรวมถึงสถานพยาบาลและสถานศึกษา ด้วยการพัฒนาโครงสร้างและบริการพื้นฐานให้มีความพร้อมรับมือและสามารถฟื้นกลับได้เร็วเมื่อเกิดสาธารณสุข
๒.๖.๒ การเพิ่มศักยภาพในการจัดการความเสี่ยงจากสาธารณสุข	(๑) จำนวนแผนการป้องกันและบรรเทาสาธารณสุขที่มีการบรรจุองค์ประกอบประเด็นการจัดการความเสี่ยงจากสาธารณสุข (๒) ความร่วมมือระหว่างประเทศด้านการจัดการความเสี่ยงจากสาธารณสุขอย่างยั่งยืน (๓) ชีตความสามารถระบบเตือนภัย โดยการจัดหาเทคโนโลยี เครื่องมือ อุปกรณ์ และประชาชนสามารถเข้าถึงการแจ้งเตือนภัยและข้อมูลความเสี่ยงสาธารณสุข

## ๒.๗ ยุทธศาสตร์การจัดการความเสี่ยงจากสาธารณสุข

ยุทธศาสตร์ของแผนฉบับนี้ เป็นการตอบสนองต่อวัตถุประสงค์ วิสัยทัศน์ พันธกิจ และเป้าหมายของแผนให้มีประสิทธิภาพมากยิ่งขึ้น ตลอดจนยกระดับการจัดการความเสี่ยงจากสาธารณสุขไปสู่มาตรฐานตามหลักสากล เพื่อสร้างการรู้เท่าทันภัยและภูมิคุ้มกันให้กับทุกภาคส่วน ประกอบด้วย ๕ ยุทธศาสตร์ ได้แก่

- ยุทธศาสตร์ที่ ๑ การมุ่งเน้นการลดความเสี่ยงจากสาธารณสุข
- ยุทธศาสตร์ที่ ๒ การจัดการในภาวะฉุกเฉินแบบบูรณาการ
- ยุทธศาสตร์ที่ ๓ การเพิ่มประสิทธิภาพการฟื้นฟูอย่างยั่งยืน
- ยุทธศาสตร์ที่ ๔ การส่งเสริมการเป็นหุ้นส่วนระหว่างประเทศในการจัดการความเสี่ยงจากสาธารณสุข
- ยุทธศาสตร์ที่ ๕ การเพิ่มประสิทธิภาพระบบบริหารจัดการและประยุกต์ใช้นวัตกรรมด้านสาธารณสุข

## ยุทธศาสตร์ที่ ๑ การมุ่งเน้นการลดความเสี่ยงจากสาธารณภัย

### (๑) เป้าประสงค์

- (๑.๑) เพื่อจัดการความเสี่ยงที่อาจเกิดขึ้น โดยการลดความเปราะบาง และความอ่อนแอ รวมทั้งการเพิ่มขีดความสามารถในการเตรียมพร้อมรับมือกับสาธารณภัยที่เกิดขึ้น
- (๑.๒) เพื่อให้ทุกภาคส่วนดำเนินการลดความเสี่ยงที่มีอยู่เดิมและป้องกันไม่ให้เกิดความเสี่ยงใหม่-

### (๒) กลยุทธ์

- (๒.๑) พัฒนาและส่งเสริมให้มีความเข้าใจความเสี่ยงจากสาธารณภัยในทุกภาคส่วน
- (๒.๒) พัฒนามาตรการลดความเสี่ยงจากสาธารณภัย
- (๒.๓) ส่งเสริมให้ทุกภาคส่วนและทุกระดับเสริมสร้างความเป็นหุ้นส่วนในการลดความเสี่ยงจากสาธารณภัย

## ยุทธศาสตร์ที่ ๒ การจัดการในภาวะฉุกเฉินแบบบูรณาการ

### (๑) เป้าประสงค์

- (๑.๑) เพื่อยกระดับมาตรฐานระบบการจัดการสาธารณภัยในภาวะฉุกเฉินเป็นไปอย่างมีมาตรฐาน เอกภาพ และยืดหยุ่น โดยการบูรณาการความร่วมมือจากทุกภาคส่วนให้เกิดประสิทธิภาพ และประสิทธิผล
- (๑.๒) เพื่อให้ผู้ประสบภัยได้รับความช่วยเหลือบรรเทาทุกข์อย่างรวดเร็ว ท่วงถึง และทันต่อเหตุการณ์
- (๑.๓) เพื่อลดความสูญเสียชีวิตและทรัพย์สินของประชาชนที่ได้รับผลกระทบจากสาธารณภัยให้น้อยที่สุด

### (๒) กลยุทธ์

- (๒.๑) พัฒนามาตรฐานการจัดการในภาวะฉุกเฉินอย่างมีเอกภาพ
- (๒.๒) พัฒนาระบบและเครื่องมือสนับสนุนการเผชิญเหตุ
- (๒.๓) เพิ่มประสิทธิภาพระบบและแนวปฏิบัติในการบรรเทาทุกข์

## ยุทธศาสตร์ที่ ๓ การเพิ่มประสิทธิภาพการฟื้นฟูอย่างยั่งยืน

### (๑) เป้าประสงค์

- (๑.๑) เพื่อฟื้นฟูให้ผู้ประสบภัยได้รับการสงเคราะห์ช่วยเหลืออย่างรวดเร็ว ท่วงถึง ต่อเนื่อง เป็นธรรม สอดรับกับความจำเป็นในการให้ความช่วยเหลือ และสามารถกลับไปดำรงชีวิตได้ตามปกติ
- (๑.๒) เพื่อฟื้นฟูพื้นที่ประสบภัยให้มีการซ่อมสร้างและฟื้นฟูสภาพให้กลับคืนสู่สภาวะปกติโดยเร็ว หรือให้ดีกว่า และปลอดภัยกว่าเดิม

### (๒) กลยุทธ์

- (๒.๑) พัฒนาระบบการประเมินความต้องการหลังเกิดสาธารณภัย (Post - Disaster Need Assessment : PDNA)
- (๒.๒) พัฒนาแนวทางการบริหารจัดการด้านการฟื้นฟู
- (๒.๓) เสริมสร้างแนวทางการฟื้นฟูให้ดีกว่าและปลอดภัยกว่าเดิม (Build Back Better and Safer)

## ยุทธศาสตร์ที่ ๔ การส่งเสริมการเป็นหุ้นส่วนระหว่างประเทศในการจัดการความเสี่ยงจากสาธารณสุข

### (๑) เป้าประสงค์

- (๑.๑) เพื่อให้ทุกภาคส่วนมีความตระหนัก และเข้าร่วมเป็นหุ้นส่วนในการจัดการความเสี่ยงจากสาธารณสุขอย่างยั่งยืน
- (๑.๒) เพื่อยกระดับมาตรฐานการจัดการความเสี่ยงจากสาธารณสุขในระดับชาติและนานาชาติ
- (๑.๓) เพื่อยกระดับการประสานความช่วยเหลือด้านมนุษยธรรมอย่างมีเอกภาพ

### (๒) กลยุทธ์

- (๒.๑) เสริมสร้างการเป็นหุ้นส่วนยุทธศาสตร์ด้านการจัดการความเสี่ยงจากสาธารณสุขระหว่างประเทศ
- (๒.๒) พัฒนาระบบการประสานความช่วยเหลือด้านมนุษยธรรมที่มีเอกภาพ
- (๒.๓) ยกระดับมาตรฐานการปฏิบัติงานด้านมนุษยธรรม
- (๒.๔) ส่งเสริมความเป็นประเทศที่มีบทบาทนำด้านการจัดการความเสี่ยงจากสาธารณสุข

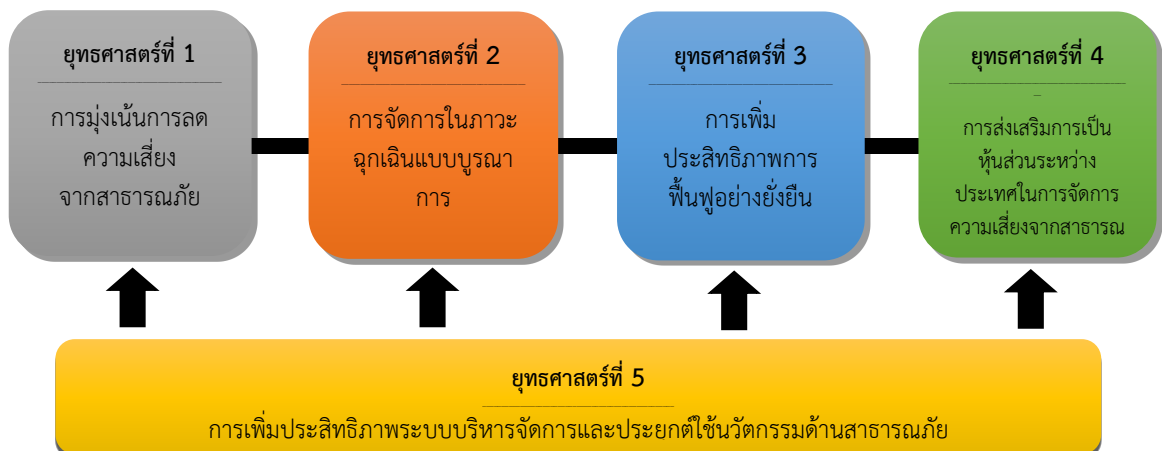
## ยุทธศาสตร์ที่ ๕ การเพิ่มประสิทธิภาพระบบบริหารจัดการและประยุกต์ใช้นวัตกรรมด้านสาธารณสุข

### (๑) เป้าประสงค์

- (๑.๑) เพื่อเสริมสร้างระบบบริหารจัดการ การวิจัย นวัตกรรม เทคโนโลยี และภูมิปัญญา ให้การจัดการความเสี่ยงจากสาธารณสุขโดยระบบอัจฉริยะอย่างมีประสิทธิภาพ
- (๑.๒) เพื่อสร้างภูมิคุ้มกันด้วยการรู้เท่าทันภัยให้กับประชาชนทุกช่วงวัยอย่างเสมอภาค และการมีส่วนร่วมของผู้มีส่วนได้ส่วนเสีย (Stakeholder) จากทุกภาคส่วน

### (๒) กลยุทธ์

- (๒.๑) พัฒนาระบบสารสนเทศด้านสาธารณสุข
- (๒.๒) พัฒนาการจัดการองค์ความรู้ด้านการจัดการความเสี่ยงจากสาธารณสุข
- (๒.๓) พัฒนาการสื่อสารความเสี่ยงจากสาธารณสุขที่มีประสิทธิภาพ
- (๒.๔) ส่งเสริมการลงทุนด้านการจัดการความเสี่ยงจากสาธารณสุขแบบมีส่วนร่วมจากภาครัฐ ภาคเอกชน และภาคประชาสังคม
- (๒.๕) เสริมสร้างการมีส่วนร่วมของทุกภาคส่วน ในการจัดการความเสี่ยงจากสาธารณสุข



## ๒.๓ ยุทธศาสตร์การจัดการความเสี่ยงจากสาธารณภัย

ยุทธศาสตร์การจัดการความเสี่ยงจากสาธารณภัยของแผนฉบับนี้ เป็นการตอบสนองต่อเป้าหมาย การจัดการความเสี่ยงจากสาธารณภัยของ เทศบาลตำบลหนองแวงแก้มหอม และวัตถุประสงค์ของแผนให้มีประสิทธิภาพมากยิ่งขึ้น เพื่อสร้างความเชื่อมั่นและความปลอดภัยในชีวิตและทรัพย์สินของประชาชน รวมถึงความมีเสถียรภาพทางเศรษฐกิจและสังคมของ เทศบาลตำบลหนองแวงแก้มหอม อย่างยั่งยืน ประกอบด้วย ๔ ยุทธศาสตร์ ได้แก่

### ยุทธศาสตร์ที่ ๑ การมุ่งเน้นการลดความเสี่ยงจากสาธารณภัย

เป็นการลดโอกาสที่จะได้รับผลกระทบจากสาธารณภัยอย่างเป็นระบบ โดยการวิเคราะห์และ จัดการกับปัจจัยที่เป็นสาเหตุและผลกระทบของสาธารณภัย เพื่อลดความถี่และลดความรุนแรงของภัยพิบัติที่เกิดขึ้น ทำให้เกิดความเปราะบาง และเพิ่มศักยภาพของบุคคล ชุมชน และสังคมให้เข้มแข็งในการจัดการปัญหาอย่างเป็นรูปธรรม ป้องกันมิให้เกิดความเสี่ยงใหม่และลดความเสี่ยงที่มีอยู่เดิม

### ยุทธศาสตร์ที่ ๒ การบูรณาการการจัดการในภาวะฉุกเฉิน

เป็นการเผชิญเหตุและจัดการสาธารณภัยในภาวะฉุกเฉินให้เป็นไปอย่างมีมาตรฐาน โดยการจักระบบ การจัดการทรัพยากรและภารกิจความรับผิดชอบ เพื่อเผชิญเหตุการณ์ฉุกเฉินที่เกิดขึ้นทุกรูปแบบ ได้อย่างมีประสิทธิภาพ รวมถึงลดความสูญเสียที่จะมีต่อชีวิตและทรัพย์สินของประชาชน ทรัพยากรสภาพแวดล้อม สังคม และประเทศ ให้มีผลกระทบน้อยที่สุด

### ยุทธศาสตร์ที่ ๓ การเพิ่มประสิทธิภาพการฟื้นฟูอย่างยั่งยืน

เป็นการปรับสภาพระบบสาธารณูปโภค การดำรงชีวิต และสภาวะวิถีความเป็นอยู่ของชุมชนที่ประสบภัยให้กลับสู่สภาวะปกติ หรือพัฒนาให้ดีกว่าและปลอดภัยกว่าเดิม (Build Back Better and Safer)ตามความเหมาะสม โดยการนำปัจจัยในการลดความเสี่ยงจากสาธารณภัยมาดำเนินการฟื้นฟู ซึ่งหมายรวมถึงการซ่อมสร้าง (reconstruction) และการฟื้นฟูสภาพ (rehabilitation)

### ยุทธศาสตร์ที่ ๔ การส่งเสริมความร่วมมือระหว่างประเทศในการจัดการความเสี่ยงจากสาธารณภัย

เป็นการพัฒนาศักยภาพการจัดการความเสี่ยงจากสาธารณภัยของประเทศให้ได้มาตรฐานตามหลักสากล โดยการจักระบบและกลไกในการประสานความร่วมมือระหว่างประเทศให้มีประสิทธิภาพ ซึ่งการจัดการ ความเสี่ยงจากสาธารณภัยของประเทศจำเป็นต้องได้รับความร่วมมือจากทุกภาคส่วนทั้งในประเทศและต่างประเทศ โดยคำนึงถึงระเบียบ กฎหมาย แนวทางปฏิบัติ การให้ความช่วยเหลือ ด้านมนุษยธรรมและประเพณีปฏิบัติให้สอดคล้องกับกรอบความร่วมมือระหว่างประเทศเป็นสำคัญ

## ๒.๔ งบประมาณในการจัดการความเสี่ยงจากสาธารณภัย

งบประมาณในการจัดการความเสี่ยงจากสาธารณภัยของเทศบาลตำบลหนองแวงแก้มหอม มีที่มาจาก ๒ แหล่งงบประมาณ ได้แก่

(๑) งบประมาณรายจ่ายประจำปี เทศบาลตำบลหนองแวงแก้มหอม (โครงการที่ใช้ งบประมาณขององค์กรปกครองส่วนท้องถิ่น)

(๒) งบประมาณอื่นๆ (งบกลางของ เทศบาลตำบลหนองแวงแก้มหอม).

### ๒.๔.๑ ภาวะปกติ

(๑) เทศบาลตำบลหนองแวงแก้มหอม จัดทำรอบการจักระบบงบประมาณรายจ่ายประจำปีงบประมาณ พ.ศ. ๒๕๖๕. เทศบาลตำบลหนองแวงแก้มหอม โดยกำหนดให้มีรายละเอียด ดังนี้

- แผนและขั้นตอนของ เทศบาลตำบลหนองแวงแก้มหอม ในการจัดการให้มีเครื่องหมายสัญญาณหรือสิ่งอื่นในการแจ้งให้ประชาชนได้ทราบถึงการเกิดหรือจะเกิดสาธารณภัย

- แผนและขั้นตอนในการจัดหาวัสดุอุปกรณ์ เครื่องมือเครื่องใช้ และยานพาหนะ  
เพื่อใช้ในการป้องกันและบรรเทาสาธารณภัยของ เทศบาลตำบลหนองแวงแก้มหอม

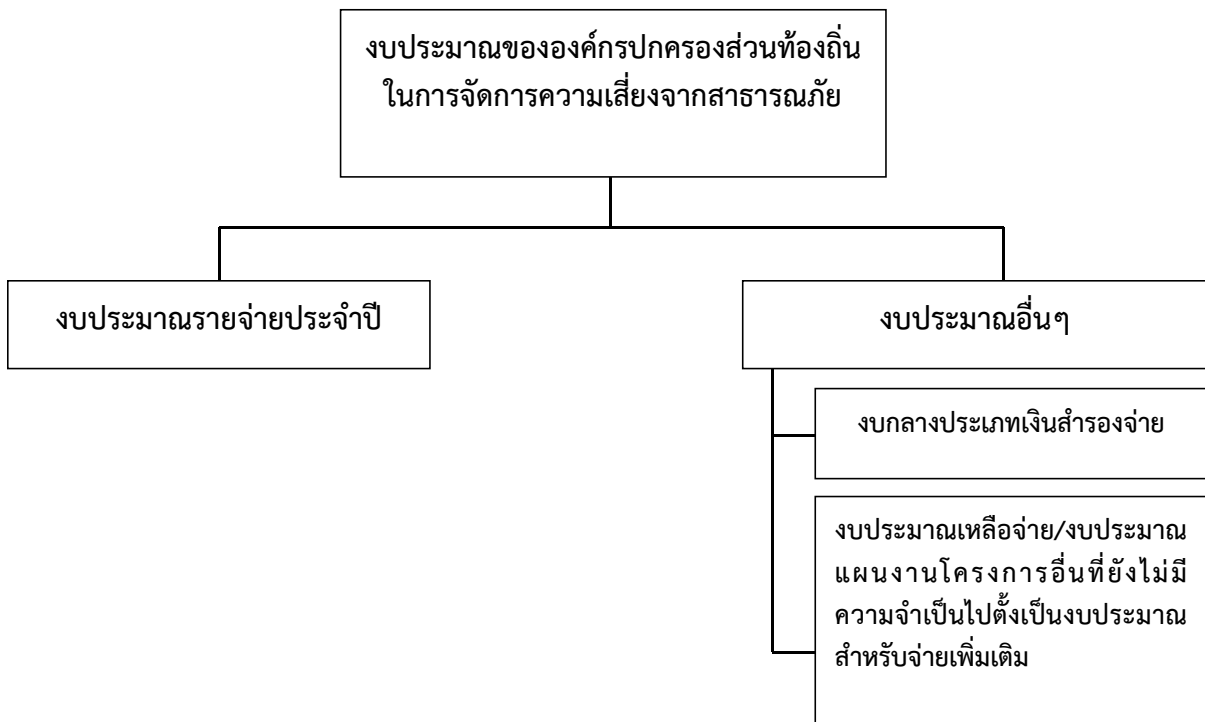
- ฯลฯ

(๒) เทศบาลตำบลหนองแวงแก้มหอม ตั้งงบกลาง ให้เพียงพอต่อการเผชิญเหตุสาธารณภัยที่อาจจะเกิดขึ้น

(๓) เทศบาลตำบลหนองแวงแก้มหอม ดำเนินการสำรองเงินสะสมตามหลักเกณฑ์การใช้จ่ายเงินสะสม เพื่อแก้ไขปัญหาความเดือดร้อนของประชาชนตามอำนาจหน้าที่ และสนับสนุนการดำเนินการตามนโยบายรัฐบาล (ตามหนังสือกระทรวงมหาดไทย ด่วนที่สุด ที่ มท. ๐๘๐๘.๒/ว ๗๒๗๒ ลงวันที่ ๒๖ ธันวาคม ๒๕๖๐)

#### ๒.๔.๒ ภาวะฉุกเฉิน

เทศบาลตำบลหนองแวงแก้มหอม นำเงินงบประมาณของหน่วยงานที่ได้เตรียมไว้ ไปใช้จ่ายเพื่อบรรเทา/ช่วยเหลือความเดือดร้อนของประชาชนที่ประสบสาธารณภัยเป็นลำดับแรก ตามระเบียบกระทรวงมหาดไทยว่าด้วยค่าใช้จ่ายเพื่อช่วยเหลือประชาชน ตามอำนาจหน้าที่ขององค์กรปกครองส่วนท้องถิ่น พ.ศ. ๒๕๖๑ และระเบียบกระทรวงมหาดไทยว่าด้วยการเบิกค่าใช้จ่ายให้แก่อาสาสมัครป้องกันภัยฝ่ายพลเรือนขององค์กรปกครองส่วนท้องถิ่น พ.ศ. ๒๕๖๐ หลักเกณฑ์การใช้จ่ายเงินอุดหนุนราชการเพื่อช่วยเหลือผู้ประสบภัยพิบัติกรณีฉุกเฉิน พ.ศ.๒๕๖๓ ทั้งนี้ หากงบประมาณไม่เพียงพอ ให้โอนเงินงบประมาณเหลือจ่าย หรืองบประมาณในแผนงาน/โครงการอื่นที่ยังไม่มีความจำเป็นเร่งด่วนที่ต้องใช้จ่าย ไปตั้งเป็นงบประมาณสำหรับจ่ายเพิ่มเติมได้ (ตามระเบียบกระทรวงมหาดไทยว่าด้วยวิธีการงบประมาณขององค์กรปกครองส่วนท้องถิ่น พ.ศ. ๒๕๔๑ และที่แก้ไขเพิ่มเติม)



แผนภาพที่ ๒-๑ : แหล่งงบประมาณในการจัดการความเสี่ยงจากสาธารณภัยของ เทศบาลตำบลหนองแวงแก้มหอม

#### ๒.๕ องค์กรปฏิบัติในการป้องกันและบรรเทาสาธารณภัย เทศบาลตำบลหนองแวงแก้มหอม

การดำเนินการป้องกันและบรรเทาสาธารณภัย และการจัดการความเสี่ยงจากสาธารณภัย ใน เทศบาลตำบลหนองแวงแก้มหอม จะมืองค์กรที่เกี่ยวข้องในการอำนวยความสะดวก ควบคุม สั่งการ และประสาน การปฏิบัติตั้งแต่ระดับประเทศ ซึ่งกองอำนาจการป้องกันและบรรเทาสาธารณภัย เทศบาลตำบลหนองแวง แก้มหอม ต้องมีการเชื่อมโยงและรับนโยบายแผนงานแนวทางมาดำเนินการ รวมทั้งการประสานกับหน่วยงาน บริหารจัดการสาธารณภัยในระดับอำเภอและระดับจังหวัด

#### ๒.๕.๑ ระดับนโยบาย

##### (๑) คณะกรรมการป้องกันและบรรเทาสาธารณภัยแห่งชาติ (กปภ.ช.)

มีหน้าที่กำหนดนโยบายการป้องกันและบรรเทาสาธารณภัยแห่งชาติ บูรณาการ พัฒนาระบบการป้องกันและบรรเทาสาธารณภัย ระหว่างหน่วยงานของรัฐและหน่วยงานภาคเอกชนให้มี ประสิทธิภาพ โดยมีองค์ประกอบและอำนาจหน้าที่ตามที่ระบุในมาตรา ๖ และมาตรา ๗ แห่งพระราชบัญญัติ ป้องกันและบรรเทาสาธารณภัยแห่งชาติ พ.ศ. ๒๕๕๐

##### (๒) คณะกรรมการป้องกันอุบัติภัยแห่งชาติ (กปอ.)

มีหน้าที่เสนอแนะนโยบายเกี่ยวกับการป้องกันอุบัติภัยของประเทศและเสนอแนะ แนวทางปฏิบัติและประสานงานระหว่างหน่วยงานของรัฐ โดยมีองค์ประกอบ และอำนาจหน้าที่ตามระเบียบ สำนักนายกรัฐมนตรีว่าด้วยการป้องกันอุบัติภัยแห่งชาติ พ.ศ. ๒๕๓๘ และที่แก้ไขเพิ่มเติม

##### (๓) คณะกรรมการจัดทำแผนการป้องกันและบรรเทาสาธารณภัยจังหวัด

มีหน้าที่จัดทำแผนการป้องกันและบรรเทาสาธารณภัยจังหวัดเสนอต่อผู้ว่า ราชการจังหวัดเพื่อประกาศใช้ต่อไป โดยมีองค์ประกอบและอำนาจหน้าที่ตามที่ระบุในมาตรา ๑๗ แห่ง พระราชบัญญัติป้องกันและบรรเทาสาธารณภัย พ.ศ. ๒๕๕๐

#### ๒.๕.๒ ระดับปฏิบัติ

##### (๑) กองบัญชาการป้องกันและบรรเทาสาธารณภัยแห่งชาติ (บกปภ.ช.)

ทำหน้าที่บังคับบัญชา อำนาจการ ควบคุม กำกับ ดูแล และประสานการ ปฏิบัติการป้องกันและบรรเทาสาธารณภัยของกองอำนาจการป้องกันและบรรเทาสาธารณภัยแต่ละระดับโดยมี รัฐมนตรีว่าการกระทรวงมหาดไทย เป็นผู้บัญชาการป้องกันและบรรเทาสาธารณภัยแห่งชาติและปลัด กระทรวงมหาดไทยเป็นรองผู้บัญชาการป้องกันและบรรเทาสาธารณภัยแห่งชาติ

ในกรณีการจัดการสาธารณภัยขนาดใหญ่ (ระดับ ๓) มีรัฐมนตรีว่าการกระทรวงมหาดไทย และกรณีการจัดการสาธารณภัยร้ายแรงอย่างยิ่ง (ระดับ ๔) มีนายกรัฐมนตรีหรือรองนายกรัฐมนตรีที่ได้รับ มอบหมาย เป็นผู้ควบคุม สั่งการ และบัญชาการ

##### (๒) กองอำนาจการป้องกันและบรรเทาสาธารณภัยกลาง (กอปภ.ก.)

ให้กรมป้องกันและบรรเทาสาธารณภัย จัดตั้งกองอำนาจการป้องกันและบรรเทา สาธารณภัยกลาง โดยมีอธิบดีกรมป้องกันและบรรเทาสาธารณภัยในฐานะผู้อำนวยการกลาง เป็นผู้อำนวยการ มีความรับผิดชอบ ดังนี้

(๒.๑) ภาวะปกติ ประสานงาน และบูรณาการข้อมูลและการปฏิบัติการของ หน่วยงานที่เกี่ยวข้อง ทั้งในส่วนของสรรพกำลัง เครื่องมืออุปกรณ์ แผนปฏิบัติการ เพื่อเตรียมความพร้อม ใน การป้องกันและแก้ไขปัญหาสาธารณภัยทั้งระบบ

(๒.๒) ภาวะใกล้เกิดภัย เตรียมการเผชิญเหตุ ติดตามและเฝ้าระวังสถานการณ์ รวมถึงวิเคราะห์ข้อมูลที่เกี่ยวข้อง ประเมินสถานการณ์ และแจ้งเตือนภัย พร้อมทั้งรายงานและเสนอความเห็น ต่อผู้บัญชาการป้องกันและบรรเทาสาธารณภัยแห่งชาติหรือนายกรัฐมนตรีตามระดับการจัดการสาธารณภัย

เพื่อตัดสินใจในการรับมือกับสาธารณภัยที่จะเกิดขึ้น โดยเรียกหน่วยงานที่เกี่ยวข้องเพื่อเป็นการประกอบกำลังในการเริ่มปฏิบัติการ

(๒.๓) ภาวะเกิดภัย อำนาจการและบูรณาการประสานการปฏิบัติ ในกรณีการจัดการสาธารณภัยขนาดเล็ก (ระดับ ๑) และขนาดกลาง (ระดับ ๒) ให้กองอำนาจการป้องกันและบรรเทาสาธารณภัยกลางรับผิดชอบในการอำนาจการ ประเมินสถานการณ์ และสนับสนุนกองอำนาจการป้องกันและบรรเทาสาธารณภัยแต่ละระดับ รวมทั้งติดตามและเฝ้าระวังสถานการณ์ วิเคราะห์และประเมินสถานการณ์ รายงานสถานการณ์ และแจ้งเตือน พร้อมทั้งเสนอความคิดเห็นต่อผู้บัญชาการป้องกันและบรรเทาสาธารณภัยแห่งชาติ เพื่อตัดสินใจยกระดับในกรณีการจัดการสาธารณภัยขนาดใหญ่ (ระดับ ๓) และนายกรัฐมนตรีหรือรองนายกรัฐมนตรีที่นายกรัฐมนตรีมอบหมาย ในกรณีการจัดการสาธารณภัยร้ายแรงอย่างยิ่ง (ระดับ ๔)

ทั้งนี้ ให้กองอำนาจการป้องกันและบรรเทาสาธารณภัยกลาง ทำหน้าที่เป็นส่วนหนึ่งในศูนย์ประสานการปฏิบัติของกองบัญชาการป้องกันและบรรเทาสาธารณภัยแห่งชาติ ในกรณียกระดับเป็นการจัดการสาธารณภัยขนาดใหญ่ (ระดับ ๓) และขนาดร้ายแรงอย่างยิ่ง (ระดับ ๔)

### (๓) กองอำนาจการป้องกันและบรรเทาสาธารณภัยจังหวัด (กอปภ.จ.)

ทำหน้าที่อำนาจการ ควบคุม สนับสนุน และประสานการปฏิบัติการป้องกันและบรรเทาสาธารณภัยในพื้นที่จังหวัดที่รับผิดชอบ โดยมีผู้ว่าราชการจังหวัด เป็นผู้อำนวยการ รองผู้ว่าราชการจังหวัดที่ผู้ว่าราชการจังหวัดมอบหมาย และนายกองคํารับราชการส่วนจังหวัด เป็นรองผู้อำนวยการ

### (๔) กองอำนาจการป้องกันและบรรเทาสาธารณภัยกรุงเทพมหานคร (กอปภ.กทม.)

ทำหน้าที่อำนาจการ ควบคุม สนับสนุน ประสานการปฏิบัติในการป้องกันและบรรเทาสาธารณภัยในเขตกรุงเทพมหานคร และจัดทำแผนปฏิบัติการหรือแผนเผชิญเหตุตามประเภทความเสี่ยงภัยให้สอดคล้องกับแผนการป้องกันและบรรเทาสาธารณภัยกรุงเทพมหานคร รวมทั้งดำเนินการสนับสนุนการปฏิบัติการป้องกันและบรรเทาสาธารณภัย และเป็นหน่วยเผชิญเหตุเมื่อเกิดสาธารณภัยในพื้นที่รับผิดชอบ โดยมีผู้ว่าราชการกรุงเทพมหานครในฐานะผู้อำนวยการ เป็นผู้รับผิดชอบ มีอำนาจหน้าที่และแนวทางปฏิบัติตามหมวด ๓ แห่งพระราชบัญญัติป้องกันและบรรเทาสาธารณภัย พ.ศ. ๒๕๕๐ ทั้งนี้ องค์ประกอบและอำนาจหน้าที่ให้เป็นไปตามที่ผู้ว่าราชการกรุงเทพมหานครกำหนด

### (๕) กองอำนาจการป้องกันและบรรเทาสาธารณภัยอำเภอ (กอปภ.อ.)

ทำหน้าที่อำนาจการ ควบคุม สนับสนุน และประสานการปฏิบัติกับองค์กรปกครองส่วนท้องถิ่นในเขตพื้นที่รับผิดชอบในการป้องกันและบรรเทาสาธารณภัย และปฏิบัติงานตามที่ผู้ว่าราชการจังหวัดหรือกองอำนาจการป้องกันและบรรเทาสาธารณภัยจังหวัดมอบหมาย โดยมีนายอำเภอ เป็นผู้อำนวยการ

(๖) กองอำนาจการป้องกันและบรรเทาสาธารณภัยองค์กรปกครองส่วนท้องถิ่นแห่งพื้นที่ประกอบด้วย

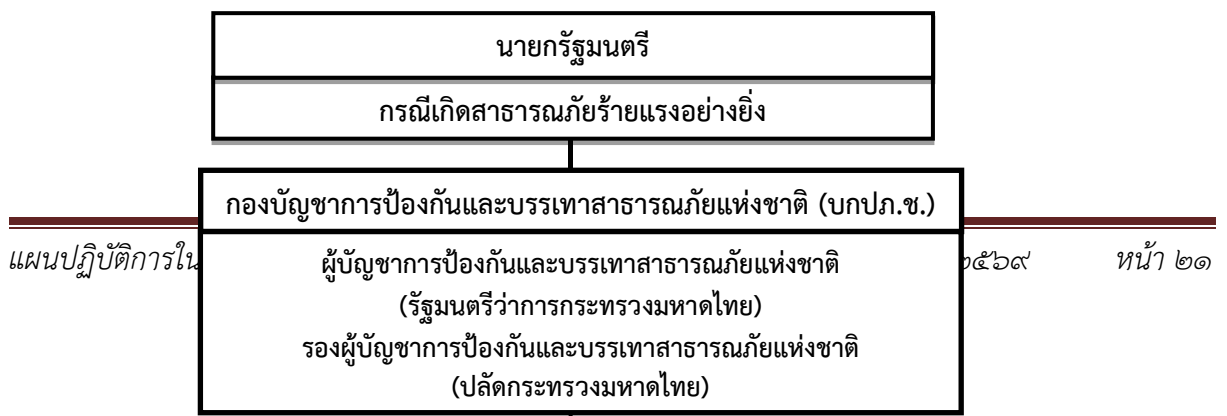
#### (๖.๑) กองอำนาจการป้องกันและบรรเทาสาธารณภัยเมืองพัทยา (กอปภ. เมืองพัทยา)

ทำหน้าที่อำนาจการ ควบคุม ปฏิบัติการป้องกันและบรรเทาสาธารณภัย และเผชิญเหตุ เมื่อเกิดสาธารณภัยขึ้น พร้อมทั้งจัดทำแผนปฏิบัติการในการป้องกันและบรรเทาสาธารณภัยของเมืองพัทยาให้สอดคล้องและเชื่อมโยงกับแผนการป้องกันและบรรเทาสาธารณภัยจังหวัดชลบุรีและแผนการป้องกันและบรรเทาสาธารณภัยอำเภอบางละมุง รวมถึงมีหน้าที่ช่วยเหลือผู้อำนวยการจังหวัด และผู้อำนวยการอำเภอ ตามที่ได้รับมอบหมาย พร้อมทั้งสนับสนุนการป้องกันและบรรเทาสาธารณภัย ให้องค์กรปกครองส่วนท้องถิ่น หรือเขตพื้นที่อื่นเมื่อได้รับการร้องขอ โดยมีนายกเมืองพัทยา เป็นผู้อำนวยการ

**(๖.๒) กองอำนวยการป้องกันและบรรเทาสาธารณภัยเทศบาล (กอปภ.ทน./กอปภ.ทม./กอปภ.ทต.)**

ทำหน้าที่อำนวยการ ควบคุม ปฏิบัติการป้องกันและบรรเทาสาธารณภัย และเผชิญเหตุเมื่อเกิดสาธารณภัยขึ้น พร้อมทั้งจัดทำแผนปฏิบัติการในการป้องกันและบรรเทาสาธารณภัยเทศบาลเทศบาลตำบลหนองแวงแก้มหอม ให้สอดคล้องและเชื่อมโยงกับแผนการป้องกันและบรรเทาสาธารณภัยจังหวัดอุดรธานีและแผนการป้องกันและบรรเทาสาธารณภัยอำเภอไชยวาน รวมถึงมีหน้าที่ช่วยเหลือผู้อำนวยการจังหวัดและผู้อำนวยการอำเภอตามที่ได้รับมอบหมาย พร้อมทั้งสนับสนุนการป้องกันและบรรเทาสาธารณภัยให้องค์กรปกครองส่วนท้องถิ่นซึ่งมีพื้นที่ติดต่อกับหรือใกล้เคียงหรือเขตพื้นที่อื่นเมื่อได้รับการร้องขอ โดยมีนายกเทศมนตรีตำบลหนองแวงแก้มหอม เป็นผู้อำนวยการ

**(๖.๓) กองอำนวยการป้องกันและบรรเทาสาธารณภัยองค์การบริหารส่วนตำบล (กอปภ.อบต.)** ทำหน้าที่อำนวยการ ควบคุม ปฏิบัติการป้องกันและบรรเทาสาธารณภัย และเผชิญเหตุ เมื่อเกิดสาธารณภัยขึ้น พร้อมทั้งจัดทำแผนปฏิบัติการในการป้องกันและบรรเทาสาธารณภัยองค์การบริหารส่วนตำบล ให้สอดคล้องและเชื่อมโยงกับแผนการป้องกันและบรรเทาสาธารณภัยจังหวัด และแผนการป้องกันและบรรเทาสาธารณภัยอำเภอ รวมถึงมีหน้าที่ช่วยเหลือผู้อำนวยการจังหวัดและผู้อำนวยการอำเภอ ตามที่ได้รับมอบหมาย พร้อมทั้งสนับสนุนการป้องกันและบรรเทาสาธารณภัยให้องค์กรปกครองส่วนท้องถิ่น หรือเขตพื้นที่อื่นเมื่อได้รับการร้องขอ โดยมีนายกองค์การบริหารส่วนตำบล เป็นผู้อำนวยการ



## แผนภาพที่ ๒-๒ : กลไกการจัดการความเสี่ยงจากสาธารณภัยของประเทศไทย

๒.๖ การจัดตั้งศูนย์ปฏิบัติการฉุกเฉิน เทศบาลตำบลหนองแวงแก้มหอม (เมื่อเกิดหรือคาดว่าจะเกิดสาธารณภัย) บทบาทภารกิจ (รายละเอียดการปฏิบัติปรากฏตามบทที่ ๔ การปฏิบัติขณะเกิดภัย)

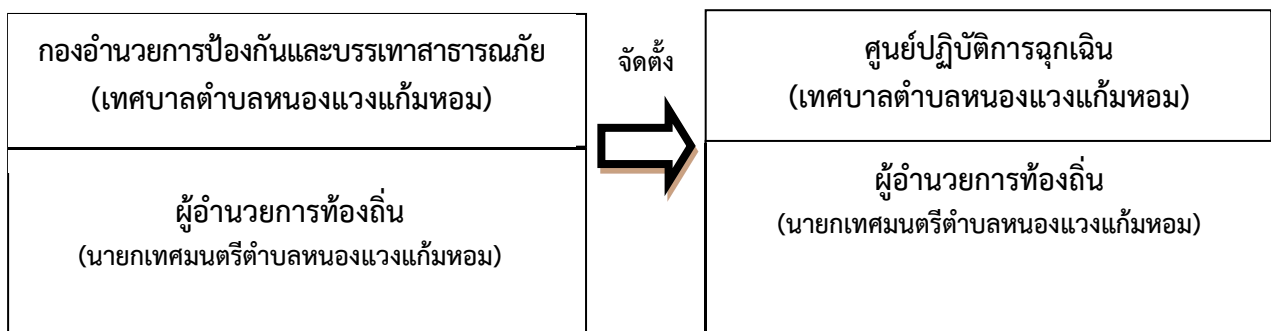
เมื่อเกิดหรือคาดว่าจะเกิดสาธารณภัย ให้กองอำนวยการป้องกันและบรรเทาสาธารณภัย เทศบาลตำบลหนองแวงแก้มหอม **จัดตั้งศูนย์ปฏิบัติการฉุกเฉินเทศบาลตำบลหนองแวงแก้มหอม** ขึ้น โดยมีผู้อำนวยการท้องถิ่นเป็นผู้ควบคุมและสั่งการเพื่อทำหน้าที่จัดการสาธารณภัยที่เกิดขึ้นจนกว่าสถานการณ์จะกลับเข้าสู่ภาวะปกติ พร้อมทั้งประสาน กับส่วนราชการและหน่วยงานที่เกี่ยวข้องในพื้นที่ที่ได้รับผิดชอบ และประสานความร่วมมือกับทุกภาคส่วนในการจัดการสาธารณภัยในพื้นที่ทุกชั้นตอน พร้อมทั้งให้รายงานผู้อำนวยการอำเภอ (นายอำเภอ) ทราบทันที

หากประเมินสถานการณ์สาธารณสุขภัยและเกินขีดความสามารถของทรัพยากรขององค์กรปกครองส่วนท้องถิ่นในการเข้าจัดการกับสาธารณสุขภัยให้ยุติโดยเร็วแล้วและไม่สามารถควบคุมสถานการณ์สาธารณสุขภัยได้โดยลำพัง ให้รายงานให้ผู้ว่าราชการอำเภอทราบและขอรับการสนับสนุนจากกองอำนาจการป้องกันและบรรเทาสาธารณภัยองค์กรปกครองส่วนท้องถิ่นติดต่อหรือใกล้เคียง และหรือ กองอำนาจการป้องกันและบรรเทาสาธารณภัยอำเภอ โดยมีผู้ว่าราชการท้องถิ่น เป็นผู้ควบคุมและสั่งการ และหากประเมินสถานการณ์สาธารณสุขภัยมีโอกาสการขยายความรุนแรงอย่างต่อเนื่องให้รายงานผู้ว่าราชการอำเภอ(นายอำเภอ) เสนอต่อผู้ว่าราชการจังหวัด(ผู้ว่าราชการจังหวัด) เพื่อพิจารณาประกาศหรือยกระดับของภัยจากสาธารณสุขขนาดเล็กเป็นสาธารณสุขขนาดกลางต่อไป

**การจัดการสาธารณสุขระดับ ๑**

**ภาวะปกติ**  
(ไม่เกิดสาธารณสุขภัย)

**ภาวะฉุกเฉิน**  
(เมื่อเกิดหรือคาดว่าจะเกิดสาธารณสุขภัย)



**แผนภาพที่ ๒-๓ : องค์กรปฏิบัติในการจัดการสาธารณสุขขององค์กรปกครองส่วนท้องถิ่น**

**๒.๗ การปฏิบัติร่วมกับหน่วยงานที่เกี่ยวข้อง**

**๒.๗.๑ การปฏิบัติร่วมกับอำเภอ**

(๑) จัดเจ้าหน้าที่ประสานอำเภอ ในช่วงระยะขณะเกิดภัย พร้อมทั้งรายงานสถานการณ์สาธารณสุขภัยที่เกิดขึ้นตามข้อเท็จจริงเป็นระยะๆ

(๒) กรณีสถานการณ์สาธารณสุขภัยมีความรุนแรงให้ประสานขอกำลังสนับสนุนจากกองอำนาจการป้องกันและบรรเทาสาธารณสุขภัยอำเภอ

**๒.๗.๒ การปฏิบัติร่วมกับองค์กรปกครองส่วนท้องถิ่นข้างเคียง**

(๑) เมื่อเกิดสาธารณสุขภัยขึ้นในเขตพื้นที่ของ เทศบาลตำบลหนองแวงแก้มหอม และสาธารณสุขภัยมีความรุนแรงขยายเป็นวงกว้าง ให้ผู้ว่าราชการท้องถิ่น เทศบาลตำบลหนองแวงแก้มหอม รายงานผู้ว่าราชการอำเภอ พร้อมทั้งประสานกองอำนาจการป้องกันและบรรเทาสาธารณสุขภัย อบต.คำเลาะ อบต.หนองหลัก ทต.ไชยวาน ทต.โพนสูง ทต.หนองเม็ก ให้สนับสนุนการป้องกันและบรรเทาสาธารณสุขภัยที่เกิดขึ้น

(๒) เมื่อเกิดสาธารณสุขภัยขึ้นในเขตพื้นที่ของ อบต.คำเลาะ อบต.หนองหลัก ทต.ไชยวาน ทต.โพนสูง ทต.หนองเม็ก ให้ผู้ว่าราชการท้องถิ่น เทศบาลตำบลหนองแวงแก้มหอม ให้การสนับสนุนการป้องกันและบรรเทาสาธารณสุขภัยที่เกิดขึ้น เพื่อเป็นการบูรณาการและการประสานการปฏิบัติงานร่วมกัน

**๒.๗.๓ การปฏิบัติร่วมกับหน่วยทหารในพื้นที่**

ในการปฏิบัติการป้องกันและบรรเทาสาธารณภัยร่วมระหว่างพลเรือนกับทหารนั้น จะต้องมีการประสานงานกันอย่างใกล้ชิด เพื่อเป็นการสนับสนุนการจัดการสาธารณภัยของกองอำนาจการป้องกันและบรรเทาสาธารณภัย เทศบาลตำบลหนองแวงแก้มหอม และศูนย์ปฏิบัติการฉุกเฉินท้องถิ่น เทศบาลตำบลหนองแวงแก้มหอม กับ (ระบุหน่วยงานทหารในพื้นที่) ทั้งนี้ ฝ่ายทหารอาจพิจารณาจัดตั้งศูนย์ประสานงานหรือศูนย์ปฏิบัติงานร่วมระหว่างพลเรือนกับทหาร ขึ้นอยู่กับระดับของหน่วยและสถานการณ์สาธารณภัยนั้นๆ โดยมีแนวทางปฏิบัติสอดคล้องกับแผนการป้องกันและบรรเทาสาธารณภัยกระทรวงกลาโหม แผนการป้องกันและบรรเทาสาธารณภัยจังหวัดอุดรธานี พ.ศ. ๒๕๕๙ และข้อตกลงว่าด้วยการป้องกันและบรรเทาสาธารณภัยระหว่างผู้อำนาจการจังหวัดกับหน่วยงานทหารในพื้นที่ ทั้งนี้รายละเอียดการแบ่งมอบพื้นที่ในการช่วยเหลือผู้ประสบภัยพิบัติของหน่วยทหารปรากฏตามภาคผนวก ก

#### ๒.๗.๔ การปฏิบัติร่วมกับภาคประชาสังคม เอกชน และองค์การสาธารณกุศล

กองอำนาจการป้องกันและบรรเทาสาธารณภัย เทศบาลตำบลหนองแวงแก้มหอม เป็นศูนย์กลางในการประสานการปฏิบัติในเขตรับผิดชอบตลอด ๒๔ ชั่วโมง เพื่อให้สามารถติดต่อประสานงานสั่งการ รายงาน การปฏิบัติ และสถานการณ์ระหว่างทุกหน่วยงานที่เกี่ยวข้องได้อย่างต่อเนื่อง รวดเร็ว และเชื่อถือได้ โดยมีแนวทางและขั้นตอนปฏิบัติ ดังนี้

(๑) จัดเจ้าหน้าที่ประสานงานกับศูนย์ปฏิบัติการฉุกเฉิน เทศบาลตำบลหนองแวงแก้มหอม (กรณีเกิดสาธารณภัย) เพื่อร่วมปฏิบัติการป้องกันและบรรเทาสาธารณภัย และการช่วยเหลือสงเคราะห์ผู้ประสบภัยให้เป็นไปอย่างมีประสิทธิภาพ

(๒) จัดทำแผนประสานงานกับองค์การสาธารณกุศล และให้องค์การสาธารณกุศลในจังหวัดจัดเจ้าหน้าที่ประสานงานกับ เทศบาลตำบลหนองแวงแก้มหอม ตลอด ๒๔ ชั่วโมง พร้อมอุปกรณ์และบุคลากรที่สามารถปฏิบัติการกิจได้

(๓) เทศบาลตำบลหนองแวงแก้มหอม และโรงพยาบาลส่งเสริมสุขภาพประจำตำบล ร่วมกับองค์การสาธารณกุศลจัดทำแนวทางปฏิบัติในการสนับสนุนทรัพยากร เจ้าหน้าที่ อุปกรณ์ และเครื่องมือเพื่อการปฏิบัติงานขององค์กรปฏิบัติในการจัดการสาธารณภัยแต่ละระดับ

(๔) กรณีที่เมื่อเกิดสาธารณภัยขึ้น ผู้อำนวยการหรือเจ้าพนักงานป้องกันและบรรเทาสาธารณภัยมอบหมายให้องค์การสาธารณกุศลช่วยเหลือผู้ประสบภัย ดังพระราชบัญญัติป้องกันและบรรเทาสาธารณภัย พ.ศ. ๒๕๕๐ มาตรา ๒๗ (๕)

(๕) กรณีที่ได้รับการประสานจาก เทศบาลตำบลหนองแวงแก้มหอม หรือหน่วยงานที่รับผิดชอบ เช่น ตำรวจ เทศบาล เป็นต้น ให้องค์การสาธารณกุศลจัดชุดเคลื่อนที่เร็วออกไปยังที่เกิดเหตุ และให้รายงานตัวที่ศูนย์ปฏิบัติการฉุกเฉิน เทศบาลตำบลหนองแวงแก้มหอม หรือผู้อำนวยการท้องถิ่น เพื่อรับมอบหมายภารกิจในการปฏิบัติการ

(๖) กรณีหลังเกิดสาธารณภัย ให้องค์การสาธารณกุศล องค์กรเอกชน ช่วยเหลือเจ้าหน้าที่หรือหน่วยงานที่เกี่ยวข้องในการรักษาความปลอดภัยในสถานที่เกิดเหตุ และพื้นที่รองรับการอพยพประสานหน่วยแพทย์และพยาบาล อีกทั้งให้การรักษาพยาบาลเบื้องต้นแก่ผู้ประสบสาธารณภัย พร้อมทั้งลำเลียงผู้ได้รับบาดเจ็บส่งโรงพยาบาลส่งเสริมสุขภาพประจำตำบล รวมทั้งอพยพช่วยเหลือผู้ประสบสาธารณภัยไปยังที่ปลอดภัยหรือพื้นที่รองรับการอพยพ

บทที่ ๓

หลักการจัดการความเสี่ยงจากสาธารณภัย

๓.๑ วงจรการจัดการความเสี่ยงจากสาธารณภัย

วงจรการจัดการความเสี่ยงจากสาธารณภัย เป็นแนวทางการจัดการสาธารณภัยที่อธิบายให้เห็นถึงลักษณะวงจร เพื่อรับมือกับภัยซึ่งมีลักษณะการเกิดที่ยากแก่การคาดการณ์ผลที่เกิดขึ้น ซึ่งอาจมีรูปแบบการเกิดไม่ซ้ำเดิม และไม่จำเป็นต้องเป็นลำดับก่อนหลังเสมอไป (Non Linear) จึงต้องมีการดำเนินการในลักษณะเป็นวงรอบ (Closed Loop) อย่างต่อเนื่อง ไม่สามารถแยกส่วนเฉพาะในแต่ละกระบวนการ ดังนั้น การจัดการความเสี่ยงจากสาธารณภัยจึงเป็นการจัดการสาธารณภัยแบบองค์รวม (Holistic Approach) เพื่อความปลอดภัยอย่างยั่งยืน ตั้งแต่การป้องกันและลดผลกระทบ การเตรียมความพร้อม การเผชิญเหตุ และบรรเทาทุกข์ ตลอดจนการฟื้นฟู ซึ่งการดำเนินการในแต่ละห้วงเวลาการเกิดสาธารณภัยอาจมีความคาบเกี่ยวกัน (Over lap) รวมทั้งระยะเวลาในการดำเนินการขึ้นอยู่กับความรุนแรงของภัยเป็นสำคัญ ดังแผนภาพที่ ๓-๑



ปรับจากที่มา : TorqAid. (๒๐๑๖). TorqAid disaster risk management framework: seven key diagrams. <https://www.preventionweb.net>. (๒๐๑๙, November :๒๕)

แผนภาพที่ ๓-๑ วงจรการจัดการความเสี่ยงจากสาธารณภัย (Disaster Risk Management : DRM) เพื่อความปลอดภัยอย่างยั่งยืน (Resilience)

### ๓.๒ กลไกการจัดการความเสี่ยงจากสาธารณภัย

ในการดำเนินการป้องกันและบรรเทาสาธารณภัย และการจัดการความเสี่ยงจากสาธารณภัยใน เทศบาล ตำบลหนองแวงแก้มหอม จะมีองค์กรที่เกี่ยวข้องในการอำนวยความสะดวก ควบคุม สั่งการ และประสานการปฏิบัติ ตั้งแต่ระดับประเทศ ซึ่งกองอำนาจการป้องกันและบรรเทาสาธารณภัย เทศบาลตำบลหนองแวงแก้มหอม ต้องมีการเชื่อมโยงและรับนโยบายแผนงานแนวทางมาดำเนินการ รวมทั้งการประสานกับหน่วยงานบริหารจัดการสาธารณภัยในระดับอำเภอ และระดับจังหวัดด้วย

### ๓.๒.๑ ระดับนโยบาย

#### (๑) คณะกรรมการป้องกันและบรรเทาสาธารณภัยแห่งชาติ (กปภ.ช.)

มีหน้าที่กำหนดนโยบายการป้องกันและบรรเทาสาธารณภัยแห่งชาติ บูรณาการพัฒนาระบบการป้องกันและบรรเทาสาธารณภัย ระหว่างหน่วยงานของรัฐและหน่วยงานภาคเอกชนให้มีประสิทธิภาพ โดยมีองค์ประกอบ และอำนาจหน้าที่ตามที่ระบุในมาตรา ๖ และมาตรา ๗ แห่งพระราชบัญญัติป้องกันและบรรเทาสาธารณภัย พ.ศ. ๒๕๕๐

#### (๒) คณะกรรมการป้องกันอุบัติภัยแห่งชาติ (กปอ.)

มีหน้าที่เสนอนโยบายเกี่ยวกับการป้องกันอุบัติภัยของประเทศและเสนอแนะแนวทางปฏิบัติและประสานงานระหว่างหน่วยงานของรัฐ โดยมีองค์ประกอบ และอำนาจหน้าที่ตามระเบียบสำนักนายกรัฐมนตรีว่าด้วยการป้องกันอุบัติภัยแห่งชาติ พ.ศ. ๒๕๖๔

#### (๓) คณะกรรมการบริหารระบบการเตือนภัยพิบัติแห่งชาติ (กภช.)

มีหน้าที่เสนอ และจัดทำมาตรการ แนวทาง นโยบาย แผนการบริหารระบบการเตือนภัยพิบัติแห่งชาติ แผนงาน และโครงการในการบริหารระบบการเตือนภัยพิบัติแห่งชาติ เพื่อเป็นกรอบในการดำเนินงานของหน่วยราชการที่เกี่ยวข้อง โดยมีองค์ประกอบ และอำนาจหน้าที่ตามระเบียบสำนักนายกรัฐมนตรี ว่าด้วยการบริหารระบบการเตือนภัยพิบัติแห่งชาติ พ.ศ. ๒๕๕๒ และที่แก้ไขเพิ่มเติม (ฉบับที่ ๒) พ.ศ. ๒๕๖๒

### ๓.๒.๒ ระดับปฏิบัติ

กลไกการจัดการความเสี่ยงจากสาธารณภัยระดับปฏิบัติเป็นศูนย์กลางในการอำนวยความสะดวกและการประสานการปฏิบัติของหน่วยงานและภาคส่วนต่าง ๆ ที่เกี่ยวข้องกับการจัดการความเสี่ยงจากสาธารณภัยภายใต้แนวคิด “ศูนย์ปฏิบัติการฉุกเฉิน (Emergency Operation Center : EOC)” โดยเรียกชื่อว่า กองบัญชาการป้องกันและบรรเทาสาธารณภัยแห่งชาติ/กองอำนาจการป้องกันและบรรเทาสาธารณภัยแต่ละระดับ มีหน้าที่ในการจัดการความเสี่ยงจากสาธารณภัยด้วยการบังคับบัญชา อำนาจการ ควบคุม กำกับ และประสานการปฏิบัติ ระหว่างภาคส่วนตั้งแต่ภาวะปกติจนถึงเมื่อคาดว่าจะเกิดหรือเกิดสาธารณภัย โดยจะต้องมีการกำหนดโครงสร้าง อำนาจหน้าที่ และมอบหมายเจ้าหน้าที่ปฏิบัติงานในภารกิจหน้าที่ต่าง ๆ และต้องมีการจัดทำแนวปฏิบัติหรือคู่มือการปฏิบัติงานตามขั้นตอนในแต่ละระดับการปฏิบัติการ (Level of Activation) รวมทั้งต้องจัดให้มีสถานที่ และสิ่งอำนวยความสะดวก (Facilities) สำหรับการปฏิบัติงาน โดยเมื่อเกิดหรือคาดว่าจะเกิดสาธารณภัยขึ้นกลไกดังกล่าวจะปรับเข้าสู่กระบวนการปฏิบัติในภาวะฉุกเฉินโดยการจัดตั้ง “ศูนย์บัญชาการเหตุการณ์” ขึ้น ซึ่งแนวทางปฏิบัติในการจัดตั้งองค์กรปฏิบัติการจัดการในภาวะฉุกเฉินจะกล่าวต่อไปในบทที่ ๕

#### (๑) กองบัญชาการป้องกันและบรรเทาสาธารณภัยแห่งชาติ (บกปภ.ช.)

ทำหน้าที่บังคับบัญชา อำนาจการ ควบคุม กำกับ ดูแลและประสานการปฏิบัติการป้องกันและบรรเทาสาธารณภัยของกองอำนาจการป้องกันและบรรเทาสาธารณภัยแต่ละระดับ โดยมีรัฐมนตรีว่าการกระทรวงมหาดไทยเป็นผู้บัญชาการป้องกันและบรรเทาสาธารณภัยแห่งชาติ และปลัดกระทรวงมหาดไทยเป็นรองผู้บัญชาการป้องกันและบรรเทาสาธารณภัยแห่งชาติ ในกรณีการจัดการสาธารณภัยขนาดใหญ่ (ระดับ ๓) มีรัฐมนตรีว่าการกระทรวงมหาดไทย และกรณีการจัดการสาธารณภัยร้ายแรงอย่างยิ่ง (ระดับ ๔) มีนายกรัฐมนตรีหรือรองนายกรัฐมนตรีที่ได้รับมอบหมาย เป็นผู้ควบคุมสั่งการ และบัญชาการ

#### (๒) กองอำนาจการป้องกันและบรรเทาสาธารณภัยกลาง (กอปภ.ก.)

ทำหน้าที่ประสานงาน บูรณาการข้อมูล และการปฏิบัติการของหน่วยงานที่เกี่ยวข้อง ทั้งในส่วนของสรรพกำลัง เครื่องมืออุปกรณ์ แผนปฏิบัติการเพื่อเตรียมความพร้อมในการป้องกันและแก้ไขปัญหา

สาธารณสุขทั้งระบบในภาวะปกติ และในภาวะใกล้เกิดภัย ทำหน้าที่เตรียมการเผชิญเหตุ ติดตาม และเฝ้าระวังสถานการณ์ รวมถึงวิเคราะห์ข้อมูลที่เกี่ยวข้อง ประเมินสถานการณ์ และแจ้งเตือนภัยพร้อมทั้งรายงานและเสนอความเห็นต่อผู้บัญชาการป้องกันและบรรเทาสาธารณภัยแห่งชาติหรือนายกรัฐมนตรีตามแต่ระดับการจัดการสาธารณสุขเพื่อตัดสินใจในการรับมือ โดยมีอธิบดีกรมป้องกันและบรรเทาสาธารณภัยเป็นผู้อำนวยการกลาง

**(๓) กองอำนาจการป้องกันและบรรเทาสาธารณภัยจังหวัด (กอปภ.จ.)**

ทำหน้าที่อำนาจการ ควบคุม สนับสนุน และประสานการปฏิบัติการป้องกันและบรรเทาสาธารณภัยในพื้นที่จังหวัดที่รับผิดชอบ โดยมีผู้ว่าราชการจังหวัด/ผู้อำนวยการจังหวัด เป็นผู้อำนวยการ รองผู้ว่าราชการจังหวัดที่ผู้ว่าราชการจังหวัดมอบหมาย และนายกองค์การบริหารส่วนจังหวัด เป็นรองผู้อำนวยการ ทั้งนี้ ให้มีการจัดประชุมกองอำนาจการป้องกันและบรรเทาสาธารณภัยจังหวัด อย่างน้อยปีละ ๒ ครั้ง

**(๔) กองอำนาจการป้องกันและบรรเทาสาธารณภัยกรุงเทพมหานคร (กอปภ.กทม.)**

ทำหน้าที่อำนาจการ ควบคุม สนับสนุน ประสานการปฏิบัติในการป้องกันและบรรเทาสาธารณภัยในเขตกรุงเทพมหานคร และจัดทำแผนปฏิบัติการหรือแผนเผชิญเหตุตามประเภทความเสี่ยงภัยให้สอดคล้องกับแผนการป้องกันและบรรเทาสาธารณภัยกรุงเทพมหานคร รวมทั้งดำเนินการสนับสนุนการปฏิบัติการป้องกันและบรรเทาสาธารณภัย และเป็นหน่วยเผชิญเหตุเมื่อเกิดสาธารณภัยในพื้นที่รับผิดชอบ โดยมีผู้ว่าราชการกรุงเทพมหานครในฐานะผู้อำนวยการเป็นผู้รับผิดชอบ มีอำนาจหน้าที่และแนวทางปฏิบัติตามหมวด ๓ แห่งพระราชบัญญัติป้องกันและบรรเทาสาธารณภัย พ.ศ. ๒๕๕๐ ทั้งนี้ องค์ประกอบและอำนาจหน้าที่ให้เป็นไปตามที่ผู้ว่าราชการกรุงเทพมหานครกำหนด

**(๕) กองอำนาจการป้องกันและบรรเทาสาธารณภัยสำนักงานเขต (กอปภ.สนข.)**

ทำหน้าที่รับผิดชอบและปฏิบัติหน้าที่ในการป้องกันและบรรเทาสาธารณภัยในเขตของตน และมีหน้าที่ช่วยเหลือผู้บัญชาการกรุงเทพมหานครตามที่ได้รับมอบหมาย โดยให้ส่วนราชการและหน่วยงานของกรุงเทพมหานคร รวมทั้งภาคเอกชนที่อยู่ในเขตพื้นที่ร่วมปฏิบัติงานในกองอำนาจการป้องกันและบรรเทาสาธารณภัยสำนักงานเขต

**(๖) กองอำนาจการป้องกันและบรรเทาสาธารณภัยอำเภอ (กอปภ.อ.)**

ทำหน้าที่อำนาจการ ควบคุม สนับสนุน และประสานการปฏิบัติกับองค์กรปกครองส่วนท้องถิ่นในเขตพื้นที่รับผิดชอบในการป้องกันและบรรเทาสาธารณภัย และปฏิบัติงานตามผู้ว่าราชการจังหวัดหรือกองอำนาจการป้องกันและบรรเทาสาธารณภัยจังหวัดมอบหมาย โดยมีนายอำเภอ/ผู้อำนวยการอำเภอ เป็นผู้อำนวยการ ทั้งนี้ ให้มีการจัดประชุมกองอำนาจการป้องกันและบรรเทาสาธารณภัยอำเภอ อย่างน้อยปีละ ๒ ครั้ง

**(๗) กองอำนาจการป้องกันและบรรเทาสาธารณภัยเมืองพัทยา (กอปภ.เมืองพัทยา)**

ทำหน้าที่อำนาจการ ควบคุม ปฏิบัติการป้องกันและบรรเทาสาธารณภัย เผชิญเหตุและแจ้งเตือนภัยเมื่อเกิดสาธารณภัยขึ้น พร้อมทั้งจัดทำแผนปฏิบัติการในการป้องกันและบรรเทาสาธารณภัยของเมืองพัทยาให้สอดคล้องกับแผนการป้องกันและบรรเทาสาธารณภัยจังหวัดและแผนการป้องกันและบรรเทาสาธารณภัยอำเภอ รวมถึงมีหน้าที่ช่วยเหลือผู้บัญชาการจังหวัดและผู้บัญชาการอำเภอตามที่ได้รับมอบหมาย พร้อมทั้งสนับสนุนการป้องกันและบรรเทาสาธารณภัยให้องค์กรปกครองส่วนท้องถิ่นซึ่งมีพื้นที่ติดต่อหรือใกล้เคียงหรือเขตพื้นที่อื่นเมื่อได้รับการร้องขอ โดยมีนายกเมืองพัทยา/ผู้อำนวยการเมืองพัทยา เป็นผู้อำนวยการ ทั้งนี้ ให้มีการจัดประชุมกองอำนาจการป้องกันและบรรเทาสาธารณภัยเมืองพัทยา อย่างน้อยปีละ ๒ ครั้ง

**(๘) กองอำนาจการป้องกันและบรรเทาสาธารณภัยเทศบาล (กอปภ.ทน./ทม./ทต.)**

ทำหน้าที่อำนาจการ ควบคุม ปฏิบัติการป้องกันและบรรเทาสาธารณภัย เผชิญเหตุและแจ้งเตือนภัย เมื่อเกิดสาธารณภัยขึ้น พร้อมทั้งจัดทำแผนปฏิบัติการในการป้องกันและบรรเทาสาธารณภัยของเทศบาล ให้สอดคล้องกับแผนการป้องกันและบรรเทาสาธารณภัยจังหวัด และแผนการป้องกันและบรรเทาสาธารณภัย อำเภอ รวมถึงมีหน้าที่ช่วยเหลือผู้อำนวยการจังหวัดและผู้อำนวยการอำเภอตามที่ได้รับมอบหมาย พร้อมทั้งสนับสนุนการป้องกันและบรรเทาสาธารณภัยให้องค์กรปกครองส่วนท้องถิ่นซึ่งมีพื้นที่ติดต่อกับหรือใกล้เคียง หรือเขตพื้นที่อื่นเมื่อได้รับการร้องขอ โดยมีนายกเทศมนตรี/ผู้อำนวยการเทศบาล เป็นผู้อำนวยการ ทั้งนี้ ให้มีการจัด ประชุมกองอำนาจการป้องกันและบรรเทาสาธารณภัยเทศบาล อย่างน้อยปีละ ๒ ครั้ง

#### (๙) กองอำนาจการป้องกันและบรรเทาสาธารณภัยองค์การบริหารส่วนตำบล (กอปท.อบต.)

ทำหน้าที่อำนาจการ ควบคุม ปฏิบัติการป้องกันและบรรเทาสาธารณภัย เผชิญเหตุและแจ้งเตือนภัย เมื่อเกิดสาธารณภัยขึ้น พร้อมทั้งจัดทำแผนปฏิบัติการในการป้องกันและบรรเทาสาธารณภัยขององค์การบริหาร ส่วนตำบลให้สอดคล้องกับแผนการป้องกันและบรรเทาสาธารณภัยจังหวัด และแผนการป้องกันและบรรเทาสาธาณภัยอำเภอ รวมถึงมีหน้าที่ช่วยเหลือผู้อำนวยการจังหวัดและผู้อำนวยการอำเภอตามที่ได้รับมอบหมาย พร้อมทั้งสนับสนุนการป้องกันและบรรเทาสาธารณภัยให้องค์กรปกครองส่วนท้องถิ่นซึ่งมีพื้นที่ติดต่อกับหรือใกล้เคียง หรือเขตพื้นที่อื่นเมื่อได้รับการร้องขอ โดยมีนายกองค์การบริหารส่วนตำบล/ผู้อำนวยการองค์การบริหาร ส่วนตำบลเป็นผู้อำนวยการ ทั้งนี้ ให้มีการจัดประชุมกองอำนาจการป้องกันและบรรเทาสาธารณภัยองค์การ บริหารส่วนตำบล อย่างน้อยปีละ ๒ ครั้ง และมีองค์ประกอบ ดังนี้

#### กองอำนาจการป้องกันและบรรเทาสาธารณภัยเทศบาลตำบลหนองแวงแก้มหอม

##### ประกอบด้วย

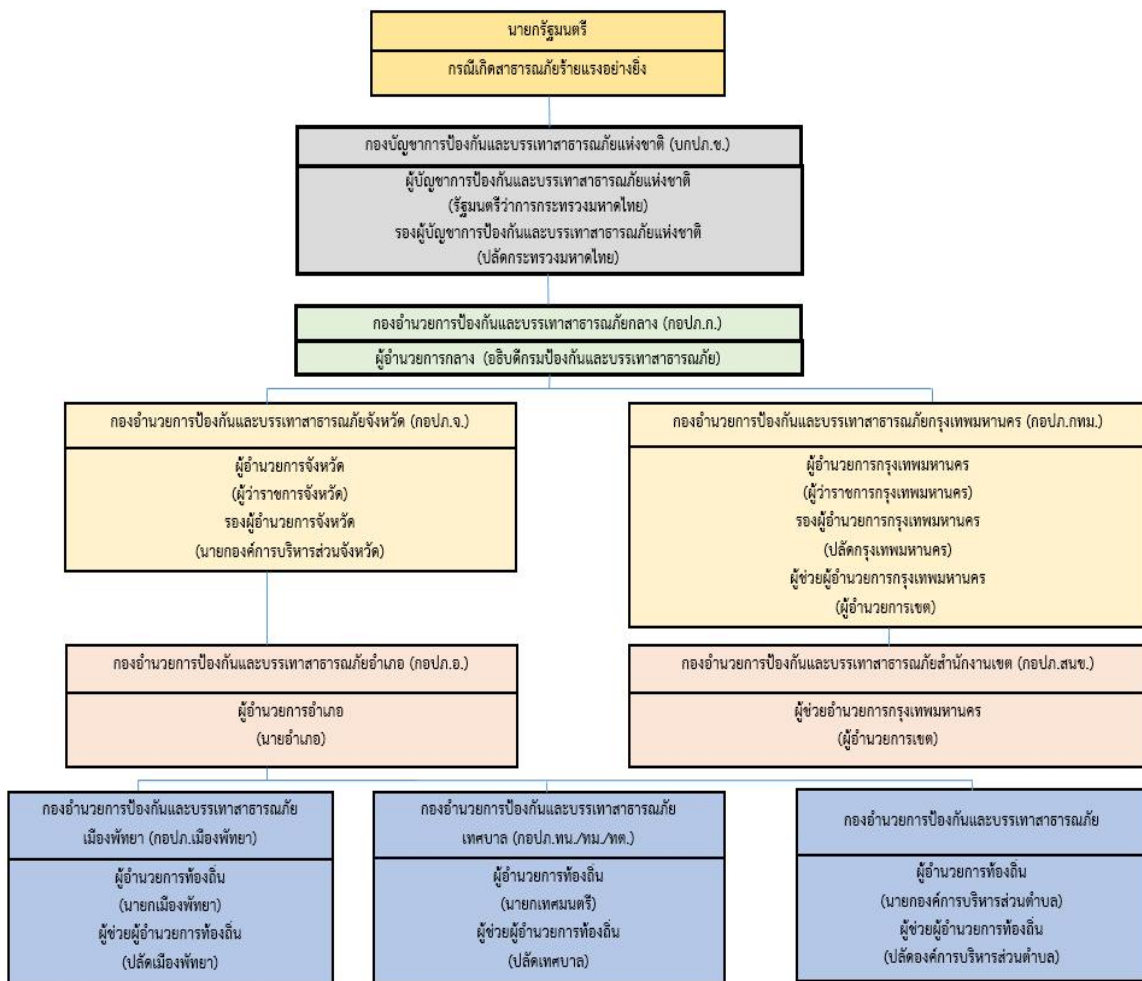
๑. นายกเทศมนตรีตำบลหนองแวงแก้มหอม	ผู้อำนวยการ
๒. ปลัดเทศบาลตำบลหนองแวงแก้มหอม	รองผู้อำนวยการ
๓. หัวหน้าสำนักปลัด	กรรมการ
๔. ผู้อำนวยการกองคลัง	กรรมการ
๕. ผู้อำนวยการกองช่าง	กรรมการ
๖. เจ้าหน้าที่/พนักงานเทศบาลทุกคน	กรรมการ
๗. กำนัน/ผู้ใหญ่บ้าน/ผู้นำชุมชนทุกหมู่บ้าน	กรรมการ
๘. ปลัดอำเภอประจำตำบลไชยวาน	กรรมการ
๙. ผู้แทนสถานศึกษาทุกโรงเรียน	กรรมการ
๑๐. ผู้แทนองค์การสาธารณกุศลในพื้นที่ทุกท่าน	กรรมการ
๑๑. เจ้าพนักงานป้องกันและบรรเทาสาธารณภัย	กรรมการและเลขานุการ

#### หมายเหตุ อาจปรับเปลี่ยนและเปลี่ยนแปลงกรรมการได้ตามที่นายอำเภอเห็นสมควร

##### อำนาจหน้าที่

๑. จัดทำแผนปฏิบัติการในการป้องกันและบรรเทาสาธารณภัยขององค์กรปกครองส่วนท้องถิ่น และแผน ที่เกี่ยวข้องเพื่ออำนาจการ ประสานงาน และสนับสนุนการปฏิบัติในการป้องกันและบรรเทาสาธารณภัย ขององค์กรปกครองส่วนท้องถิ่น

๒. กำหนดแนวทางปฏิบัติเพื่อลดความเสี่ยงจากสาธารณภัย การเตรียมพร้อมรับมือกับสาธารณภัย เช่น จัดให้มีการฝึกการป้องกันและบรรเทาสาธารณภัย เป็นต้น
๓. จัดตั้งทีมเฝ้าระวัง ติดตาม ประเมินและวิเคราะห์สถานการณ์สาธารณภัย และแจ้งเตือนภัยเมื่อเกิดหรือคาดว่าจะเกิดสาธารณภัยขึ้นในเขตพื้นที่ และให้จัดตั้งศูนย์ปฏิบัติการฉุกเฉินท้องถิ่น เพื่อควบคุมและบัญชาการ การเผชิญเหตุสาธารณภัยในพื้นที่
๔. รวบรวม จัดทำคลังข้อมูลทรัพยากรในการป้องกันและบรรเทาสาธารณภัย และฐานข้อมูลความเสี่ยงภัยในพื้นที่อุปท.
๕. ช่วยเหลือผู้อำนวยการจังหวัดและผู้อำนวยการอำเภอตามที่ได้รับมอบหมาย
๖. สนับสนุนการป้องกันและบรรเทาสาธารณภัยให้แก่องค์กรปกครองส่วนท้องถิ่นแห่งพื้นที่หรือพื้นที่ใกล้เคียงเมื่อได้รับการร้องขอ



แผนภาพที่ ๓-๒ กลไกการจัดการความเสี่ยงจากสาธารณภัย

### ๓.๓ บทบาท หน้าที่ และแนวทางปฏิบัติร่วมกับหน่วยงานที่เกี่ยวข้องระดับ อุปท.

#### ๓.๓.๑ การปฏิบัติร่วมกับอำเภอและจังหวัด

(๑) จัดเจ้าหน้าที่ประสานอำเภอและจังหวัด ในช่วงระยะขณะเกิดภัย พร้อมทั้งรายงานสถานการณ์สาธารณภัยที่เกิดขึ้นตามข้อเท็จจริงเป็นระยะๆ

(๒) กรณีสถานการณ์สาธารณภัยมีความรุนแรงให้ประสานขอกำลังสนับสนุนจากกองอำนาจการป้องกันและบรรเทาสาธารณภัยอำเภอ/จังหวัด ตามลำดับ

### ๓.๓.๒ การปฏิบัติร่วมกับองค์กรปกครองส่วนท้องถิ่นข้างเคียง

(๑) เมื่อเกิดสาธารณภัยขึ้นในเขตพื้นที่ของเทศบาลตำบลหนองแวงแก้มหอม และสาธารณภัยมีความรุนแรงขยายเป็นวงกว้าง ให้ผู้อำนวยการท้องถิ่นเทศบาลตำบลหนองแวงแก้มหอม รายงานผู้อำนวยการอำเภอ พร้อมทั้งประสานกองอำนาจการป้องกันและบรรเทาสาธารณภัย เทศบาลตำบลไชยวาน เทศบาลตำบลโพนสูง อบต.หนองหลัก และอบต.คำเลาะ ซึ่งมีพื้นที่ติดต่อกับหรือใกล้เคียง) ให้สนับสนุนการป้องกันและบรรเทาสาธารณภัยที่เกิดขึ้น

(๒) เมื่อเกิดสาธารณภัยขึ้นในเขตพื้นที่ของ เทศบาลตำบลไชยวาน เทศบาลตำบลโพนสูง อบต.หนองหลัก และอบต.คำเลาะ ซึ่งมีพื้นที่ติดต่อกับหรือใกล้เคียง ให้ผู้อำนวยการท้องถิ่น เทศบาลตำบลหนองแวงแก้มหอมให้การสนับสนุนการป้องกันและบรรเทาสาธารณภัยที่เกิดขึ้น เพื่อเป็นการบูรณาการและการประสานการปฏิบัติงานร่วมกัน

### ๓.๓.๓ การปฏิบัติร่วมกับหน่วยทหารในพื้นที่

ในการปฏิบัติการป้องกันและบรรเทาสาธารณภัยร่วมระหว่างพลเรือนกับทหารนั้น จะต้องมีการประสานงานกันอย่างใกล้ชิด เพื่อเป็นการสนับสนุนการจัดการสาธารณภัยของกองอำนาจการป้องกันและบรรเทาสาธารณภัย เทศบาลตำบลหนองแวงแก้มหอม และศูนย์ปฏิบัติการฉุกเฉินท้องถิ่น เทศบาลตำบลหนองแวงแก้มหอม กับมณฑลทหารบกที่๒๔ จังหวัดอุดรธานี ทั้งนี้ ฝ่ายทหารอาจพิจารณาจัดตั้งศูนย์ประสานงานหรือศูนย์ปฏิบัติงานร่วมระหว่างพลเรือนกับทหาร ขึ้นอยู่กับระดับของหน่วยและสถานการณ์สาธารณภัยนั้นๆ โดยมีแนวทางปฏิบัติสอดคล้องกับแผนการป้องกันและบรรเทาสาธารณภัยกระทรวงกลาโหม แผนการป้องกันและบรรเทาสาธารณภัยจังหวัดอุดรธานี พ.ศ.๒๕๖๙ และข้อตกลงว่าด้วยการป้องกันและบรรเทาสาธารณภัย ระหว่างผู้อำนวยการจังหวัดกับหน่วยงานทหารในพื้นที่ ทั้งนี้รายละเอียดการแบ่งมอบพื้นที่ในการช่วยเหลือผู้ประสบภัยพิบัติ ของหน่วยทหาร

### ๓.๓.๔ การปฏิบัติร่วมกับภาคประชาสังคม เอกชน และองค์การสาธารณกุศล

กองอำนาจการป้องกันและบรรเทาสาธารณภัยเทศบาลตำบลหนองแวงแก้มหอมเป็นศูนย์กลางในการประสาน การปฏิบัติในเขตรับผิดชอบตลอด ๒๔ ชั่วโมง เพื่อให้สามารถติดต่อประสานงาน สั่งการ รายงาน การปฏิบัติและสถานการณ์ระหว่างทุกหน่วยงานที่เกี่ยวข้องได้อย่างต่อเนื่อง รวดเร็ว และเชื่อถือได้ โดยมีแนวทางปฏิบัติ ดังนี้

(๑) จัดเจ้าหน้าที่ประสานงานกับศูนย์ปฏิบัติการฉุกเฉินเทศบาลตำบลหนองแวงแก้มหอม(กรณีเกิดสาธารณภัย)เพื่อร่วมปฏิบัติการป้องกันและบรรเทาสาธารณภัย และการช่วยเหลือสงเคราะห์ผู้ประสบภัยให้เป็นไปอย่างมีเอกภาพ

(๒) จัดทำแผนประสานงานกับองค์การสาธารณกุศล และให้องค์การสาธารณกุศล ในจังหวัด จัดเจ้าหน้าที่ประสานงานกับเทศบาลตำบลหนองแวงแก้มหอม ตลอด ๒๔ ชั่วโมง พร้อมอุปกรณ์และบุคลากรที่สามารถปฏิบัติการกิจได้

(๓) เทศบาลตำบลหนองแวงแก้มหอมและโรงพยาบาลส่งเสริมสุขภาพประจำตำบล ร่วมกับองค์การสาธารณกุศลจัดทำแนวทางปฏิบัติในการสนับสนุนทรัพยากร เจ้าหน้าที่ อุปกรณ์ และเครื่องมือ เพื่อการปฏิบัติงานขององค์กรปฏิบัติในการจัดการสาธารณภัยแต่ละระดับ

(๔) กรณีที่เมื่อเกิดสาธารณภัยขึ้น ถ้าองค์การสาธารณกุศลไปถึงพื้นที่ประสบภัยก่อน เจ้าหน้าที่ผู้รับผิดชอบ ให้กันเขตพื้นที่อันตรายและกันไม่ให้ผู้ที่ไม่เกี่ยวข้องเข้าไปยังพื้นที่อันตราย พร้อมทั้งแจ้งหน่วยงานหรือเจ้าหน้าที่ผู้รับผิดชอบโดยทันที เพื่อดำเนินการควบคุมสถานการณ์สาธารณภัย

(๕) กรณีที่ได้รับการประสานจากเทศบาลตำบลหนองแวงแก้มหอมหรือหน่วยงานที่รับผิดชอบ เช่น ตำรวจ เทศบาล เป็นต้น ให้องค์การสาธารณกุศลจัดชุดเคลื่อนที่เร็วออกไปยังที่เกิดเหตุ และให้รายงานตัวที่ศูนย์ปฏิบัติการฉุกเฉินเทศบาลตำบลหนองแวงแก้มหอมหรือผู้อำนวยการท้องถิ่น เพื่อรับมอบหมายภารกิจในการปฏิบัติการ

(๖) กรณีหลังเกิดสาธารณภัย ให้องค์การสาธารณกุศล องค์กรเอกชน ช่วยเหลือ เจ้าหน้าที่หรือหน่วยงานที่เกี่ยวข้องในการรักษาความปลอดภัยในสถานที่เกิดเหตุ และพื้นที่รองรับการอพยพ ประสานหน่วยแพทย์และพยาบาล อีกทั้งให้การรักษาพยาบาลเบื้องต้นแก่ผู้ประสบสาธารณภัย พร้อมทั้งลำเลียงผู้ได้รับบาดเจ็บส่งโรงพยาบาลส่งเสริมสุขภาพประจำตำบล โรงพยาบาลประจำอำเภอ รวมทั้งอพยพช่วยเหลือผู้ประสบสาธารณภัยไปยังที่ปลอดภัยหรือพื้นที่รองรับการอพยพ

ตารางที่ ๓-๑ : รายนามภาคประชาสังคม และองค์การสาธารณกุศลในพื้นที่ (ระบุชื่อ อปท.)

ลำดับที่	รายนามภาคประชาสังคม และองค์การสาธารณกุศล	โทรศัพท์/โทรสาร	รายชื่อผู้ประสานงาน
๑.	กุ๊กภัยทางหลวงจุดบริการหนองหาน		
๒.	มูลนิธิส่งเสริมธรรมหนองหาน		
๓.	มูลนิธิสว่างเมธาธรรมอุตรธานี		
๔.			
๕.			

#### ๓.๔ ขอบเขตสาธารณภัย

ขอบเขตสาธารณภัยตามแผนการป้องกันและบรรเทาสาธารณภัยแห่งชาติฉบับนี้ ให้เป็นไปตามความหมาย “สาธารณภัย” ตามมาตรา ๔ แห่งพระราชบัญญัติป้องกันและบรรเทาสาธารณภัย พ.ศ. ๒๕๕๐ ดังนี้

“อัคคีภัย วาตภัย อุทกภัย ภัยแล้ง โรคระบาดในมนุษย์ โรคระบาดสัตว์ โรคระบาดสัตว์น้ำ การระบาดของศัตรูพืช ตลอดจนภัยอื่น ๆ อันมีผลกระทบต่อสาธารณสุข ไม่ว่าจะเกิดจากธรรมชาติ มีผู้ทำให้เกิดขึ้น อุบัติเหตุ หรือเหตุอื่นใด ซึ่งก่อให้เกิดอันตรายแก่ชีวิต ร่างกายของประชาชน หรือความเสียหายแก่ทรัพย์สินของประชาชน หรือของรัฐ และให้หมายความรวมถึงภัยทางอากาศ และการก่อวินาศกรรมด้วย”

#### ๓.๕ ระดับการจัดการสาธารณภัย

ระดับการจัดการสาธารณภัยแบ่งเป็น ๔ ระดับ ทั้งนี้ ขึ้นกับพื้นที่ ประชากร ความซับซ้อน หรือความสามารถในการจัดการสาธารณภัย ตลอดจนศักยภาพด้านทรัพยากร ที่ผู้มีอำนาจตามกฎหมายใช้ดุลยพินิจในการตัดสินใจเกี่ยวกับความสามารถในการเข้าควบคุมสถานการณ์เป็นหลัก ดังนี้

ระดับ	การจัดการ	ผู้มีอำนาจตามกฎหมาย
๑	สาธารณสุขขนาดเล็ก	ผู้อำนวยการอำเภอ ผู้อำนวยการท้องถิ่น และ/หรือ ผู้ช่วยผู้อำนวยการกรุงเทพมหานคร ควบคุม และสั่งการ
๒	สาธารณสุขขนาดกลาง	ผู้อำนวยการจังหวัด หรือผู้อำนวยการกรุงเทพมหานคร ควบคุม สั่งการ และบัญชาการ
๓	สาธารณสุขขนาดใหญ่	ผู้บัญชาการป้องกันและบรรเทาสาธารณภัยแห่งชาติ ควบคุม สั่งการ และบัญชาการ
๔	สาธารณสุขร้ายแรงอย่างยิ่ง	นายกรัฐมนตรีหรือรองนายกรัฐมนตรีที่นายกรัฐมนตรีมอบหมาย ควบคุม สั่งการ และบัญชาการ

เมื่อเกิดหรือคาดว่าจะเกิดสาธารณภัยขึ้นในพื้นที่เทศบาลตำบลหนองแวงแก้มหอม นายกเทศมนตรีเทศบาลตำบลหนองแวงแก้มหอม ในฐานะผู้อำนวยการท้องถิ่นตามพระราชบัญญัติป้องกันและบรรเทาสาธารณภัย พ.ศ. ๒๕๕๐ มาตรา ๒๐ จะเข้าดำเนินการป้องกันและบรรเทาสาธารณภัยในเขตพื้นที่โดยเร็วเป็นลำดับแรก มีอำนาจสั่งการ ควบคุม และกำกับดูแลการปฏิบัติหน้าที่ของเจ้าพนักงานและอาสาสมัคร รวมทั้งติดตามสถานการณ์ที่เกิดขึ้น ประเมินโอกาสการขยายความรุนแรงของภัย เพื่อรายงานนายอำเภอให้เสนอต่อผู้ว่าราชการจังหวัดพิจารณาประกาศหรือยกระดับของภัยจากสาธารณสุขขนาดเล็กเป็นสาธารณสุขขนาดกลางต่อไป

### ๓.๖ กฎหมายและระเบียบที่เกี่ยวข้องกับการจัดการความเสี่ยงจากสาธารณภัย

พระราชบัญญัติป้องกันและบรรเทาสาธารณภัย พ.ศ. ๒๕๕๐ เป็นกฎหมายหลักในการจัดการความเสี่ยงจากสาธารณภัยของประเทศ โดยมีกฎหมาย/ ระเบียบ/ ประกาศ/ คำสั่งอื่นๆ ที่เกี่ยวข้องสนับสนุนการจัดการความเสี่ยงจากสาธารณภัย ดังนี้

#### ๓.๖.๑ กฎหมายหลัก

พระราชบัญญัติป้องกันและบรรเทาสาธารณภัย พ.ศ. ๒๕๕๐ และอนุบัญญัติที่เกี่ยวข้อง รวม ๙ ฉบับ ได้แก่

(๑) กฎกระทรวงกำหนดหลักเกณฑ์และวิธีการชดเชยความเสียหายแก่ผู้เสียหายจากการบำบัดภัยอันตรายจากสาธารณภัย พ.ศ. ๒๕๕๔

(๒) ระเบียบกระทรวงมหาดไทย ว่าด้วยกิจการอาสาสมัครป้องกันภัยฝ่ายพลเรือน พ.ศ. ๒๕๕๓

(๓) ระเบียบกระทรวงมหาดไทย ว่าด้วยหลักเกณฑ์การแต่งตั้งและการปฏิบัติหน้าที่ของเจ้าพนักงานป้องกันและบรรเทาสาธารณภัย พ.ศ. ๒๕๕๓

(๔) ระเบียบกระทรวงมหาดไทย ว่าด้วยหลักเกณฑ์เกี่ยวกับการออกหนังสือรับรองกรณีผู้ประสบภัยหรือเจ้าของหรือผู้ครอบครองทรัพย์สิน ร้องขอหลักฐานเพื่อรับการสงเคราะห์ หรือบริการอื่นใด พ.ศ. ๒๕๕๒

(๕) ระเบียบกระทรวงมหาดไทย ว่าด้วยเครื่องแบบ เครื่องหมาย และบัตรประจำตัวเจ้าพนักงานป้องกันและบรรเทาสาธารณภัย พ.ศ. ๒๕๕๔

(๖) ระเบียบกระทรวงมหาดไทย ว่าด้วยค่าใช้จ่ายเพื่อช่วยเหลือประชาชนตามอำนาจหน้าที่ขององค์กรปกครองส่วนท้องถิ่น พ.ศ. ๒๕๖๐ และที่แก้ไขเพิ่มเติม

(๗) ระเบียบคณะกรรมการป้องกันและบรรเทาสาธารณภัยแห่งชาติ ว่าด้วยค่าใช้จ่ายของอาสาสมัครในการป้องกันและบรรเทาสาธารณภัย พ.ศ. ๒๕๖๐

(๘) ประกาศกรมป้องกันและบรรเทาสาธารณภัย เรื่องแบบหนังสือรับรองผู้ประสบภัย

(๙) ประกาศกรมป้องกันและบรรเทาสาธารณภัย เรื่อง หลักเกณฑ์ วิธีการ และเงื่อนไขการใช้จ่ายเงินอุดหนุนราชการในเชิงป้องกันหรือยับยั้งภัยพิบัติกรณีฉุกเฉิน

#### ๓.๖.๒ กฎหมาย/ ระเบียบ/ ประกาศ/ คำสั่ง ที่สำคัญเพื่อการสนับสนุนการจัดการความเสี่ยงจากสาธารณภัย

**(๑) พระราชบัญญัติระเบียบบริหารราชการแผ่นดิน พ.ศ. ๒๕๓๔ และที่แก้ไขเพิ่มเติม และระเบียบสำนักนายกรัฐมนตรีที่เกี่ยวข้อง ได้แก่**

(๑.๑) ระเบียบสำนักนายกรัฐมนตรี ว่าด้วยการป้องกันอุบัติภัยแห่งชาติ พ.ศ. ๒๕๓๘ และที่แก้ไขเพิ่มเติม

(๑.๒) ระเบียบสำนักนายกรัฐมนตรี ว่าด้วยการประสานงานด้านสาธารณสุขโรค พ.ศ. ๒๕๔๐

(๑.๓) ระเบียบสำนักนายกรัฐมนตรี ว่าด้วยการรับบริจาคและการให้ความช่วยเหลือผู้ประสบสาธารณภัย พ.ศ. ๒๕๔๒

(๑.๔) ระเบียบสำนักนายกรัฐมนตรี ว่าด้วยการป้องกันและขจัดมลพิษทางน้ำเนื่องจากน้ำมัน พ.ศ. ๒๕๔๗

(๑.๕) ระเบียบสำนักนายกรัฐมนตรี ว่าด้วยการบริหารทรัพยากรน้ำแห่งชาติ พ.ศ. ๒๕๖๑

(๑.๖) ระเบียบสำนักนายกรัฐมนตรี ว่าด้วยการบริหารระบบการเตือนภัยพิบัติแห่งชาติ พ.ศ. ๒๕๕๒ และที่แก้ไขเพิ่มเติม

(๑.๗) ระเบียบสำนักนายกรัฐมนตรี ว่าด้วยการเรียขของหน่วยงานของรัฐ พ.ศ. ๒๕๔๔ และที่แก้ไขเพิ่มเติม

(๑.๘) ระเบียบสำนักนายกรัฐมนตรี ว่าด้วยคณะกรรมการบริหารสินเชื่อเกษตรแห่งชาติ พ.ศ. ๒๕๔๑

**(๒) ระเบียบกระทรวงการคลังที่เกี่ยวข้อง ได้แก่**

(๒.๑) ระเบียบกระทรวงการคลัง ว่าด้วยเงินอุดหนุนราชการเพื่อช่วยเหลือผู้ประสบภัยพิบัติกรณีฉุกเฉิน พ.ศ. ๒๕๖๒

- หลักเกณฑ์การใช้จ่ายเงินอุดหนุนราชการเพื่อช่วยเหลือผู้ประสบภัยพิบัติกรณีฉุกเฉิน พ.ศ. ๒๕๖๓

(๒.๒) ระเบียบกระทรวงการคลัง ว่าด้วยเงินอุดหนุนราชการเพื่อช่วยเหลือคนไทยในต่างประเทศ พ.ศ. ๒๕๖๒

(๒.๓) ระเบียบกระทรวงการคลัง ว่าด้วยเงินอุดหนุนราชการเพื่อใช้จ่ายกรณีฉุกเฉินหรือจำเป็นในการรักษาความมั่นคงของประเทศ พ.ศ. ๒๕๖๒

(๒.๔) ระเบียบกระทรวงการคลัง ว่าด้วยการจ่ายเงินอุดหนุนราชการเพื่อป้องกันและขจัดภาวะมลพิษทางทะเลเนื่องจากน้ำมัน พ.ศ. ๒๕๖๗

**(๓) พระราชบัญญัติ/ ระเบียบ ประกาศ/ คำสั่งอื่นๆ**

(๓.๑) พระราชบัญญัติกองอาสารักษาดินแดน พ.ศ. ๒๔๙๗

(๓.๒) พระราชกำหนดการบริหารราชการในสถานการณ์ฉุกเฉิน พ.ศ. ๒๕๔๘

(๓.๓) พระราชบัญญัติกักพืช พ.ศ. ๒๕๐๗

(๓.๔) พระราชบัญญัติกาชาด พ.ศ. ๒๔๙๙

(๓.๕) พระราชบัญญัติลักษณะปกครองท้องที่ พระพุทธศักราช ๒๔๕๗

(๓.๖) พระราชบัญญัติจัดรูปที่ดินเพื่อเกษตรกรรม พ.ศ. ๒๕๕๘

(๓.๗) พระราชบัญญัติสงเคราะห์ผู้ประสบภัยเนื่องจากการช่วยเหลือราชการ การปฏิบัติงานของชาติ หรือการปฏิบัติตามหน้าที่มนุษยธรรม พ.ศ. ๒๕๔๓

(๓.๘) พระราชบัญญัติทางหลวง พ.ศ. ๒๕๓๕

(๓.๙) พระราชบัญญัติทางหลวงสัมปทาน พ.ศ. ๒๕๔๒

(๓.๑๐) พระราชบัญญัติความปลอดภัยอาชีวอนามัย และสภาพแวดล้อมในการทำงาน พ.ศ. ๒๕๕๔

(๓.๑๑) พระราชบัญญัติสงเคราะห์ข้าราชการ ผู้ได้รับอันตรายหรือการป่วยเจ็บเพราะเหตุปฏิบัติราชการ พ.ศ. ๒๕๔๖

(๓.๑๒) พระราชบัญญัติจัดระเบียบราชการกระทรวงกลาโหม พ.ศ. ๒๕๕๑

- (๓.๑๓) พระราชบัญญัติการรักษาความมั่นคงภายในราชอาณาจักร พ.ศ. ๒๕๕๑
- (๓.๑๔) พระราชบัญญัติส่งเสริมและรักษาคุณภาพสิ่งแวดล้อม พ.ศ. ๒๕๓๕
- (๓.๑๕) พระราชบัญญัติควบคุมอาคาร พ.ศ. ๒๕๒๒
- (๓.๑๖) พระราชบัญญัติโรคติดต่อ พ.ศ. ๒๕๕๘
- (๓.๑๗) พระราชบัญญัติโรคระบาดสัตว์ พ.ศ. ๒๕๕๘
- (๓.๑๘) พระราชบัญญัติโรคพิษสุนัขบ้า พ.ศ. ๒๕๓๕
- (๓.๑๙) พระราชบัญญัติวัตถุอันตราย พ.ศ. ๒๕๓๕
- (๓.๒๐) พระราชบัญญัติพลังงานนิวเคลียร์เพื่อสันติ พ.ศ. ๒๕๕๙
- (๓.๒๑) พระราชบัญญัติควบคุมยุทธภัณฑ์ พ.ศ. ๒๕๓๐
- (๓.๒๒) พระราชบัญญัติอาวุธปืน เครื่องกระสุนปืน วัตถุระเบิด ดอกไม้เพลิง และสิ่งเทียมอาวุธปืน พ.ศ.

๒๔๙๐

- (๓.๒๓) พระราชบัญญัติว่าด้วยความผิดบางประการต่อการเดินอากาศ พ.ศ. ๒๕๕๘
- (๓.๒๔) พระราชบัญญัติองค์การบริหารส่วนตำบล พ.ศ. ๒๕๓๗
- (๓.๒๕) พระราชบัญญัติเทศบาล พ.ศ. ๒๔๙๖
- (๓.๒๖) พระราชบัญญัติองค์การบริหารส่วนจังหวัด พ.ศ. ๒๕๔๐
- (๓.๒๗) พระราชบัญญัติระเบียบบริหารกรุงเทพมหานคร พ.ศ. ๒๕๒๘
- (๓.๒๘) พระราชบัญญัติระเบียบบริหารเมืองพัทยา พ.ศ. ๒๕๔๒
- (๓.๒๙) พระราชบัญญัติการชลประทานหลวง พ.ศ. ๒๔๘๕
- (๓.๓๐) พระราชบัญญัติทรัพยากรน้ำ พ.ศ. ๒๕๖๑
- (๓.๓๑) พระราชบัญญัติการรักษาผลประโยชน์ของชาติทางทะเล พ.ศ. ๒๕๖๒
- (๓.๓๒) พระราชบัญญัติความรับผิดชอบทางแพ่งต่อความเสียหายจากมลพิษน้ำมันอันเกิดจากเรือ พ.ศ. ๒๕๖๐
- (๓.๓๓) พระราชบัญญัติการช่วยเหลือกู้ภัยทางทะเล พ.ศ. ๒๕๕๐
- (๓.๓๔) พระราชบัญญัติสาธารณสุข พ.ศ. ๒๕๓๕
- (๓.๓๕) พระราชบัญญัติโรงงาน พ.ศ. ๒๕๓๕
- (๓.๓๖) พระราชบัญญัติจราจรทางบก พ.ศ. ๒๕๒๒
- (๓.๓๗) พระราชบัญญัติการขนส่งทางบก พ.ศ. ๒๕๒๒
- (๓.๓๘) พระราชบัญญัติการนิคมอุตสาหกรรมแห่งประเทศไทย พ.ศ. ๒๕๒๒
- (๓.๓๙) พระราชบัญญัติโรงแรม พ.ศ. ๒๕๓๕
- (๓.๔๐) พระราชบัญญัติสถานบริการ พ.ศ. ๒๕๐๙
- (๓.๔๑) พระราชบัญญัติการชลประทานหลวง พ.ศ. ๒๔๘๕
- (๓.๔๒) พระราชบัญญัติรักษาความสะอาดและความเป็นระเบียบเรียบร้อยของบ้านเมือง พ.ศ.

๒๕๓๕

## บทที่ ๔

### การปฏิบัติก่อนเกิดภัย

#### ยุทธศาสตร์ที่ ๑ : การมุ่งเน้นการลดความเสี่ยงจากสาธารณภัย

แผนปฏิบัติการในการป้องกันและบรรเทาสาธารณภัยของ เทศบาลตำบลหนองแวงแก้มหอม ฉบับนี้ มุ่งดำเนินงานตอบสนองต่อยุทธศาสตร์การจัดการความเสี่ยงจากสาธารณภัยตามแผนการป้องกันและบรรเทาสาธารณภัยแห่งชาติ พ.ศ. ๒๕๕๘ ให้บรรลุผลสำเร็จในทางปฏิบัติ โดยมีเป้าหมายสำคัญในการลดความเสี่ยงจากสาธารณภัย เพื่อสร้างความเชื่อมั่น ความปลอดภัย ในชีวิตและทรัพย์สินของประชาชนในพื้นที่ ตามแนวทางในการดำเนินงานด้านการป้องกัน บรรเทา การลดผลกระทบจากสาธารณภัย และการเตรียมความพร้อม โดยกำหนดแนวทางปฏิบัติไว้ ดังนี้

**ความเสี่ยงจากสาธารณภัย (Disaster Risk)** หมายถึง โอกาสที่สาธารณภัย ทำให้เกิดความสูญเสียต่อชีวิต ร่างกาย ทรัพย์สิน ความเป็นอยู่ และภาคบริการต่างๆ ในชุมชนใดชุมชนหนึ่ง ณ หนึ่งเวลาใดเวลาหนึ่งในอนาคต ซึ่งสามารถแทนด้วยสมการแสดงความสัมพันธ์ของปัจจัยที่เกี่ยวข้องกับ ความเสี่ยง ดังนี้

**ความเสี่ยง (Risk) = ภัย (Hazard) x ความล่อแหลม (Exposure) x ความเปราะบาง (Vulnerability) / ศักยภาพ (Capacity)**

**ภัย (Hazard)** หมายถึง เหตุการณ์ที่เกิดจากธรรมชาติหรือการกระทำของมนุษย์ที่อาจนำมาซึ่งความสูญเสียต่อชีวิต ทรัพย์สิน ตลอดจนทำให้เกิดผลกระทบทางเศรษฐกิจ สังคม และสิ่งแวดล้อม

**ความล่อแหลม (Exposure)** หมายถึง การที่ผู้คน อาคารบ้านเรือน ทรัพย์สิน ระบบต่างๆ หรือองค์ประกอบใดๆ มีที่ตั้งอยู่ในพื้นที่เสี่ยงและอาจได้รับความเสียหาย

**ความเปราะบาง (Vulnerability)** หมายถึง ปัจจัยหรือสภาวะใดๆ ที่ทำให้ชุมชนหรือสังคมขาดความสามารถในการปกป้องตนเอง ทำให้ไม่สามารถรับมือกับสาธารณภัย หรือไม่สามารถฟื้นฟูได้อย่างรวดเร็วจากความเสียหายอันเกิดจากสาธารณภัย ปัจจัยเหล่านี้มีอยู่ในชุมชนหรือสังคมมานานก่อนเกิดสาธารณภัย และอาจเป็นปัจจัยที่ทำให้ผลกระทบของภัยมีความรุนแรงมากขึ้น

**ศักยภาพ (Capacity)** หมายถึง ความสามารถที่จะกระทำการอย่างใดอย่างหนึ่ง หรือความสามารถที่อาจจะพัฒนาต่อไปให้เป็นประโยชน์มากขึ้น

#### ๓.๑ การประเมินความเสี่ยงจากสาธารณภัย

**การประเมินความเสี่ยง (Risk Assessment)** หมายถึง กระบวนการกำหนดลักษณะ ขนาด หรือขอบเขตของความเสี่ยงโดยการวิเคราะห์ภัยที่เกิดขึ้นและประเมินสภาวะการเปิดรับต่อความเสี่ยง (exposure) ความเปราะบาง (Vulnerability) และ ศักยภาพ (Capacity) ในการรับมือของชุมชนที่อาจเป็นอันตรายต่อชีวิตและทรัพย์สิน การดำรงชีวิตและสิ่งแวดล้อม เป็นการวิเคราะห์ความน่าจะเป็นในการเกิดผลกระทบจากภัยในพื้นที่หนึ่ง ๆ มีประโยชน์ในการวางแผนเพื่อจัดการความเสี่ยงอย่างมีระบบ โดยขั้นตอนการประเมินความเสี่ยงจากสาธารณภัย ประกอบด้วย ๗ ขั้นตอน ได้แก่

ขั้นที่ ๑ การทำความเข้าใจเหตุการณ์ปัจจุบัน ความต้องการในการประเมินความเสี่ยง และพิจารณาถึงข้อมูลในอดีต

ขั้นที่ ๒ การประเมินภัย

ขั้นที่ ๓ การประเมินความล่อแหลม

ขั้นที่ ๔ การวิเคราะห์ความเปราะบางและศักยภาพ

ขั้นที่ ๕ การวิเคราะห์ผลกระทบและระดับความเสี่ยง

ขั้นที่ ๒ การจัดทำข้อมูลความเสี่ยงและแนวทางในการจัดการและลดความเสี่ยง

ขั้นที่ ๓ การพัฒนาหรือปรับปรุงยุทธศาสตร์และแผนปฏิบัติการในการลดความเสี่ยงจากสาธารณภัย

ดังนั้น เพื่อให้การประเมินความเสี่ยงจากสาธารณภัยเป็นไปอย่างมีประสิทธิภาพ กองอำนาจการป้องกันและบรรเทาสาธารณภัย เทศบาลตำบลหนองแวงแก้มหอม จึงกำหนดให้จัดทีมประเมินความเสี่ยงจากสาธารณภัย เพื่อเข้าสำรวจพื้นที่และจัดเก็บข้อมูลข้อเท็จจริงจากเหตุการณ์สาธารณภัยและเป็นข้อมูลในการวิเคราะห์และประเมินความเสี่ยง รวมทั้งผลกระทบที่อาจจะเกิดขึ้น เพื่อประกอบการตัดสินใจสั่งการในการรับมือสถานการณ์ภัยที่อาจจะเกิดขึ้น ได้แก่ (๑) การลดความเสี่ยง (การป้องกันหรือหลีกเลี่ยง) (๒) ความเปราะบางและความอ่อนแอ (การลดผลกระทบ) (๓) การเตรียมความพร้อมรับมือสาธารณภัย และ(๔) การถ่ายโอนหรือแบ่งปันความเสี่ยง

### ๓.๒ แนวทางปฏิบัติในการลดความเสี่ยงจากสาธารณภัย

#### ๓.๒.๑ การป้องกันและลดผลกระทบ

เนื่องจาก เทศบาลตำบลหนองแวงแก้มหอม มีพื้นที่ ๒๗,๕๐๐ ไร่ สาธารณภัยที่ส่งผลกระทบ ได้แก่ ภัยจาก อัคคีภัย , ภัยแล้ง , วัตภัย เป็นต้น ตามที่วิเคราะห์ความเสี่ยงไว้ในบทที่ ๑ จึงให้ความสำคัญกับแนวทางการดำเนินงาน ดังนี้

##### (๑) ด้านโครงสร้าง

เทศบาลตำบลหนองแวงแก้มหอม ได้พิจารณาโครงสร้างที่สอดคล้องกับสภาพพื้นที่เสี่ยงภัยแล้ว และได้จัดสร้าง (ระบุถึงสิ่งก่อสร้างที่มีอยู่ในพื้นที่เทศบาลตำบลหนองแวงแก้มหอม ที่ใช้ในการป้องกันและบรรเทาสาธารณภัย อาทิ อาคาร เขื่อน กำแพง ประตูระบายน้ำ เส้นทางคมนาคมเพื่อส่งกำลังบำรุง ป้ายสัญญาณ ฯลฯ) ขึ้น เพื่อใช้ในการป้องกันและบรรเทาสาธารณภัยในพื้นที่

##### (๒) ด้านไม่ใช่โครงสร้าง

การป้องกันโดยไม่ใช่โครงสร้าง เป็นการใช้นโยบาย กฎระเบียบ การวางแผนและกิจกรรมต่างๆ เพื่อลดความเสี่ยง โดย เทศบาลตำบลหนองแวงแก้มหอม โพนสูงได้มีการดำเนินการ ดังนี้

(๒.๑) ด้านการบังคับใช้กฎหมายและการมีส่วนร่วมของประชาชนในพื้นที่กับหน่วยงานภาครัฐในการป้องกันไม่ให้เกิดอัคคีภัย เช่น การให้ข้อมูลข่าวสารที่ถูกต้องแก่ประชาชนเกี่ยวกับ สาธารณภัยต่างๆ ที่เกิดจากการกระทำของประชาชนเอง เช่น การเผาตอซังข้าว การเผาใบอ้อย เป็นต้น

(๒.๒) วิเคราะห์และจัดทำแผนที่เสี่ยงภัยให้เหมาะสมกับพื้นที่ พร้อมทั้งจัดเก็บข้อมูลสถิติภัย และหาปัจจัยที่ทำให้เกิดความเสี่ยงจากสาธารณภัย เพื่อเป็นฐานข้อมูลในการหาแนวทางการลดความเสี่ยงจากสาธารณภัยอย่างเป็นระบบ มุ่งสู่การแก้ไขปัญหาอย่างยั่งยืน

#### ๓.๒.๒ การเตรียมความพร้อมรับมือสถานการณ์ภัย

การเตรียมความพร้อมเป็นการดำเนินการที่เน้นช่วงก่อนเกิดภัยเพื่อให้ประชาชนหรือชุมชน และหน่วยงานที่เกี่ยวข้องมีองค์ความรู้ ชีตความสามารถ และทักษะต่างๆ พร้อมทั้งจะรับมือกับสาธารณภัย โดย เทศบาลตำบลโพนสูงมีการดำเนินงาน ประกอบด้วย

##### (๑) การจัดการความเสี่ยงจากภัยพิบัติโดยอาศัยชุมชนเป็นฐาน (CBDRM)

ชุมชนมีบทบาทสำคัญเป็นอย่างมากในการเตรียมความพร้อมและลดความเสี่ยงจาก สาธารณภัย เนื่องจากชุมชนต้องอาศัยอยู่ในพื้นที่ของตนซึ่งมีความเสี่ยง หากชุมชนได้รับการพัฒนาศักยภาพรวมทั้งมีภูมิปัญญาท้องถิ่นในการลดความเสี่ยงจากสาธารณภัย โดยเน้นการอาศัยชุมชน/หมู่บ้านเป็นศูนย์กลางในการป้องกัน แก้ไข บรรเทา และฟื้นฟูความเสียหายจากสาธารณภัย โดยให้ชุมชนเข้ามามีส่วนร่วมในการวางแผน ตัดสินใจ กำหนดแนวทางการแก้ปัญหาในการจัดการความเสี่ยงจากสาธารณภัย เพื่อลดความเสี่ยงภัย

ของชุมชนและเพิ่มขีดความสามารถให้คนในชุมชนมีศักยภาพในการระงับบรรเทาภัยได้ด้วยตนเองในระดับหนึ่ง ก่อนที่หน่วยงานภายนอกจะเข้าไปให้ความช่วยเหลือ รวมทั้งเป็นการสร้างภาคีเครือข่ายภาคประชาชนในรูปแบบอาสาสมัครเพื่อช่วยเหลืองานเจ้าหน้าที่ในขั้นตอนการเตรียมความพร้อม ก็สามารถทำให้ชุมชนของตนมีความปลอดภัยจากสาธารณภัยหรือฟื้นตัวจากสาธารณภัยที่เกิดขึ้นได้ภายในระยะเวลาอันรวดเร็ว โดยมีแนวทางปฏิบัติในการลดความเสี่ยงสาธารณภัยของชุมชน ดังนี้

(๑) การทำความเข้าใจเรื่องการลดความเสี่ยงจากสาธารณภัย ให้สำรวจชุมชนเพื่อวิเคราะห์ความเสี่ยงและศักยภาพ รวมทั้งกลุ่มเปราะบางของชุมชน แล้วนำข้อมูลเหล่านั้นมาจัดทำเป็นแผนลดความเสี่ยงภัยของชุมชน

(๒) ใช้ภูมิปัญญาท้องถิ่นในการเตรียมพร้อมรับมือกับสาธารณภัย

(๓) มีแผนในภาวะฉุกเฉินเมื่อเกิดสาธารณภัยและแผนการฟื้นฟูชุมชนหลังจากเกิด สาธารณภัย โดยมีการประสานงานกับหน่วยงานของรัฐที่มีหน้าที่รับผิดชอบในระดับท้องถิ่น ระดับอำเภอ และระดับจังหวัด เพื่อให้แผนมีการบูรณาการและตอบสนองความต้องการของชุมชนได้อย่างแท้จริง

(๔) มีแผนรับมือกับสาธารณภัยในครอบครัว เช่น การสร้างบ้านเรือนให้มีความเข้มแข็งและอยู่ในพื้นที่ปลอดภัย รวมทั้งมีการเตรียมพร้อมในครอบครัวหากต้องอพยพออกจากที่พักอาศัยเดิม

(๕) จัดการฝึกอบรมสมาชิกชุมชนอยู่เสมอ โดยเฉพาะอย่างยิ่งกลุ่มเปราะบาง เพื่อให้มีศักยภาพมากขึ้น

(๖) สร้าง ซ่อมแซม หรือปรับปรุงสาธารณูปโภคในชุมชนให้ช่วยลดความรุนแรงจากสาธารณภัย เช่น ชุมชนที่โดนน้ำท่วมบ่อยอาจมีการสร้างฝายชะลอน้ำหรือทำพื้นที่แก้มลิงเพื่อพักน้ำ เป็นต้น

(๗) เตรียมสิ่งของยังชีพที่จำเป็นก่อนที่จะเกิดสาธารณภัย

## **(๒) การฝึกการป้องกันและบรรเทาสาธารณภัยในพื้นที่**

เป็นเครื่องมือและกิจกรรมในการสร้างความพร้อมและเพิ่มศักยภาพของหน่วยงานและบุคลากร รวมทั้งเป็นการทดสอบการประสานงานและการบูรณาการความร่วมมือ ทำให้ทราบจุดบกพร่องและช่องว่างในการปฏิบัติงานในภาวะฉุกเฉิน เพื่อนำไปสู่การปรับปรุงแผนปฏิบัติการในการป้องกันและบรรเทาสาธารณภัยของ เทศบาลตำบลหนองแวงแก้มหอม และแผนเผชิญเหตุสาธารณภัยให้มีความสมบูรณ์มากยิ่งขึ้น ทั้งนี้ การฝึกการป้องกันและบรรเทาสาธารณภัยให้หมายรวมถึงการฝึก การซักซ้อม และการฝึกปฏิบัติตามความเหมาะสมและความจำเป็นของแต่ละหน่วยงานในทุกระดับ โดยกองอำนวยการป้องกันและบรรเทาสาธารณภัย เทศบาลตำบลหนองแวงแก้มหอม จะมีการประสานและสั่งการอำนวยการให้ชุมชน/หมู่บ้าน ดำเนินการฝึกการป้องกันและบรรเทาสาธารณภัยแบบบูรณาการอย่างสม่ำเสมอ

## **(๓) การเฝ้าระวังและประเมินสถานการณ์**

(๓.๑) จัดชุดเฝ้าระวังและติดตามสถานการณ์ เพื่อทำหน้าที่เฝ้าระวังและติดตามสถานการณ์ข้อมูลความเคลื่อนไหวของเหตุการณ์สาธารณภัยที่อาจจะเกิดขึ้นตลอด ๒๔ ชั่วโมง พร้อมทั้งประสานการปฏิบัติกับกองอำนวยการป้องกันและบรรเทาสาธารณภัยข้างเคียง

(๓.๒) ติดตามการรายงานสภาพอากาศปรากฏการณ์ธรรมชาติ ข้อมูลสถานการณ์ และการแจ้งข่าว การเตือนภัยจากกองอำนวยการป้องกันและบรรเทาสาธารณภัยระดับเหนือขึ้นไปและหน่วยงานที่เกี่ยวข้อง เช่น กรมอุตุนิยมวิทยา กรมชลประทาน กรมทรัพยากรน้ำ กรมอุทกศาสตร์ กรมป้องกันและบรรเทาสาธารณภัย ฯลฯ รวมทั้งสื่อต่างๆ เพื่อรวบรวมข้อมูล วิเคราะห์ เฝ้าระวัง ประเมินแนวโน้มการเกิดภัย

(๓.๓) จัดทีมประชาสัมพันธ์ เพื่อให้ข้อมูลข่าวสารให้ประชาชนได้รับทราบถึงระยะเวลา ภาวะที่จะคุกคาม (อันตรายต่อชีวิตและทรัพย์สิน) เป็นระยะๆ เพื่อป้องกันความตื่นตระหนกและ

ความสับสนในเหตุการณ์ที่จะเกิดขึ้น และให้ความสำคัญกับผู้ที่ต้องช่วยเหลือเป็นกรณีพิเศษ เช่น ผู้พิการ ทั้งนี้ ความถี่ของการแจ้งข่าวเตือนภัยขึ้นอยู่กับแนวโน้มการเกิดภัย

(๓.๔) จัดให้มีอาสาสมัครและเครือข่ายเฝ้าระวังและติดตามสถานการณ์ ปฏิบัติงานตลอด ๒๔ ชั่วโมง และแจ้งข่าว เตือนภัยระดับชุมชน ทำหน้าที่ติดตาม เฝ้าระวังปรากฏการณ์ ธรรมชาติที่มีแนวโน้มการเกิดภัย แจ้งข่าว เตือนภัยแก่ชุมชน และรายงานสถานการณ์ให้กองอำนวยการ ป้องกันและบรรเทาสาธารณภัยเทศบาลตำบลหนองแวงแก้มหอม โดยใช้ระบบการสื่อสาร เครื่องมือแจ้งเตือน ภัยของชุมชน

การติดตามข้อมูลความเคลื่อนไหวของเหตุการณ์ที่อาจส่งผลให้เกิดสาธารณภัย รวมทั้งทำหน้าที่ เฝ้า ระวัง ให้ข้อมูลข่าวสารแก่ประชาชน โดยกองอำนวยการป้องกันและบรรเทาสาธารณภัย เทศบาลตำบลหนอง แวงแก้มหอม แลกเปลี่ยนข้อมูลข่าวสาร วิเคราะห์ และประเมินสถานการณ์จากข้อมูลข่าวสารที่ได้รับและ ตรวจสอบข้อเท็จจริงของข้อมูล เพื่อตัดสินใจในการเตรียมรับมือกับสาธารณภัย

รายงานสถานการณ์ภัยและผลการปฏิบัติให้กองอำนวยการป้องกันและบรรเทา สาธารณภัยอำเภอ และจังหวัดทราบเป็นระยะๆ เพื่อประสานและสนับสนุนการปฏิบัติร่วมกัน

#### (๔) การเตรียมการอพยพ

กองอำนวยการป้องกันและบรรเทาสาธารณภัย เทศบาลตำบลหนองแวงแก้ม หอม มีแนวทางปฏิบัติสำหรับเตรียมการอพยพ ดังนี้

(๔.๑) จัดทำแผนอพยพผู้ประสบภัย แผนอพยพส่วนราชการ โดยมีสาระสำคัญ ประกอบด้วย จำนวนผู้อพยพ บัญชีส่วนราชการ สิ่งอำนวยความสะดวกในการอพยพ การกำหนดเขตพื้นที่ รongรับการอพยพให้อยู่ในพื้นที่ที่เหมาะสม การกำหนดเจ้าหน้าที่หรือผู้รับผิดชอบการอพยพไว้ให้ชัดเจนการ กำหนดเส้นทางอพยพหลักและเส้นทางอพยพสำรองสำหรับแต่ละประเภทภัย รวมทั้งการสำรวจและการ จัดเตรียมพาหนะ น้ำมันเชื้อเพลิง แหล่งพลังงาน และระบบสื่อสารการอพยพ

(๔.๒) วางมาตรการการอพยพ

(๔.๓) ให้ความสำคัญกับกลุ่มเปราะบางซึ่งต้องได้รับการดูแลเป็นพิเศษ เช่น เด็ก สตรีมีครรภ์ ผู้สูงอายุ บุคคล ทูพลภาพ ผู้ป่วย เป็นต้น โดยกำหนดแนวทางในการอพยพกลุ่มเปราะบาง ร่วมกับสำนักงานพัฒนาสังคมและความมั่นคงของมนุษย์จังหวัด

(๔.๔) ให้ประชาชนเตรียมตัวไว้ให้พร้อมสำหรับการอพยพ โดยจัดเตรียมกระเป๋าที่ มีของมีค่า เงินสด เอกสารสำคัญ ของใช้จำเป็นส่วนตัว ยารักษาโรค อาหาร น้ำดื่ม เท้าที่จำเป็น

#### (๕) การเตรียมการจัดตั้งศูนย์พักพิงชั่วคราว

กองอำนวยการป้องกันและบรรเทาสาธารณภัย เทศบาลตำบลหนองแวงแก้ม หอม มีแนวทางปฏิบัติสำหรับเตรียมการจัดตั้งศูนย์พักพิงชั่วคราว ดังนี้

(๕.๑) คัดเลือกและจัดหาสถานที่ตั้งศูนย์พักพิงชั่วคราว

(๕.๒) จัดการภายในศูนย์พักพิงชั่วคราว โดยกำหนดผู้รับผิดชอบภายในศูนย์พัก พิงชั่วคราว คือ ผู้จัดการศูนย์พักพิงชั่วคราว ได้แก่ ผู้นำชุมชน กรณีโรงเรียนเป็นศูนย์พักพิงอาจเป็น ผู้อำนวยการโรงเรียน

(๕.๓) ปักจจัยความจำเป็นขั้นต่ำของศูนย์พักพิงชั่วคราวอื่นๆ

(๕.๔) ให้มีการบริหารจัดการข้อมูลผู้อพยพ โดยมีการเก็บบันทึกข้อมูลที่จำเป็น

ข้อพิจารณาในการเลือกสถานที่ตั้งของศูนย์พักพิงชั่วคราว มีปัจจัยในการพิจารณา ดังนี้

ตารางที่ ๔-๑ : ข้อพิจารณาในการเลือกสถานที่ตั้งของศูนย์พักพิงชั่วคราว

ประเด็น	ข้อพิจารณาสำหรับทำเลที่ตั้ง
ความปลอดภัย	- ปลอดภัยจากภัยคุกคามในขณะนั้น ไม่ว่าจะเป็ความรุนแรงหรือภัยทางธรรมชาติ - ปลอดภัยจากความเสี่ยงที่อาจเกิดขึ้นต่อผู้อาศัยในศูนย์อพยพชั่วคราว
การเข้าถึง	- ง่ายต่อการเข้าถึงเพื่อให้ความช่วยเหลือในช่วงวิกฤต - คำนึงถึงฤดูกาลและผลกระทบ (เช่น รถอาจจะเข้าไปไม่ได้ในหน้าฝน)
สิ่งแวดล้อม	- พิจารณาถึงภัยจากการปนเปื้อนสารพิษทั้งจากภายในและนอกพื้นที่
สาธารณูปโภค	- ความเป็นไปได้ในการใช้โครงสร้างพื้นฐานของภาครัฐที่มีอยู่เดิม ทั้งการประปา สุขาภิบาล และการจัดการขยะ - ระบบไฟฟ้าเป็นสิ่งสำคัญที่สุด เนื่องจากระบบน้ำและสุขาภิบาล ยังสามารถ หาทางเลือกอื่นที่ไม่พึ่งพาโครงสร้างพื้นฐานของเมืองได้
ปัจจัยดึงดูด	- ในบริบทของเมือง อาจเกิดปัจจัยดึงดูดให้มีการย้ายเข้าศูนย์พักพิงชั่วคราว โดยไม่จำเป็น
อาชีพ	- การเข้าถึงตลาดในท้องถิ่น - การเข้าถึงที่ทำงาน - ทางเลือกและการเข้าถึงระบบขนส่ง
สวัสดิการขั้นพื้นฐาน	- ต้องมีการบริการด้านการศึกษาและสุขอนามัย - มีการสำรวจ และวัดผลศักยภาพระบบสวัสดิการทั่วไปในพื้นที่
เอกลักษณ์ทางวัฒนธรรม	- ผู้อาศัยในศูนย์อพยพชั่วคราวมีสิทธิที่จะยึดถือประเพณีและวัฒนธรรมทางสังคม และศาสนาในศูนย์พักพิงชั่วคราว - ตรวจสอบทัศนคติขององค์กรปกครองท้องถิ่นและชุมชนโดยรอบ ต่อกลุ่มผู้อยู่ อาศัยในศูนย์พักพิงชั่วคราว

(๖) การจัดตั้งศูนย์การเรียนรู้สาธารณสุข

กองอำนวยการป้องกันและบรรเทาสาธารณภัย เทศบาลตำบลหนองแวงแก้มหอม จะจัดทำโครงการจัดตั้งศูนย์การเรียนรู้สาธารณสุขประจำศูนย์เตรียมพร้อมป้องกันภัยประจำชุมชน/หมู่บ้านที่มีความพร้อมเป็นลำดับแรกก่อน โดยมีวัตถุประสงค์ในการจัดตั้งศูนย์การเรียนรู้สาธารณสุข ดังนี้

(๖.๑) เพื่อให้ประชาชน/ชุมชนได้เรียนรู้สาธารณสุขต่างๆ ธรรมชาติและลักษณะของภัย

(๖.๒) เพื่อให้ประชาชนทราบถึงขั้นตอนและวิธีการจัดการความเสี่ยงจากสาธารณสุข เพื่อลดผลกระทบและความสูญเสียชีวิตที่อาจเกิดขึ้น

(๖.๓) เพื่อเพิ่มทักษะให้ประชาชนช่วยเหลือตนเอง สามารถรักษาชีวิตรอดได้เมื่อเกิดสาธารณสุข

## (๗) แผนการบริหารความต่อเนื่อง (Business Continuity Plan : BCP)

แผนการบริหารความต่อเนื่อง เป็นแผนปฏิบัติงานในสภาวะวิกฤตฉุกเฉินในสถานการณ์เมื่อเกิดภัยต่างๆ เช่น ภัยที่เกิดจากธรรมชาติ อุบัติเหตุ หรือการมุ่งร้ายต่อองค์กร ฯลฯ ซึ่งจากสภาวะวิกฤตหรือเหตุการณ์ฉุกเฉินดังกล่าวส่งผลให้หน่วยงานหรือองค์กรต้องหยุดชะงักการดำเนินงานหรือไม่สามารถให้บริการประชาชนได้อย่างต่อเนื่อง ดังนั้น หน่วยงานส่วนราชการหรือองค์กรต่าง ๆ จึงต้องจัดทำแผนการบริหารความต่อเนื่อง (Business Continuity Plan : BCP) ขึ้น เพื่อเป็นแผนรองรับการดำเนินการกิจของหน่วยงานหรือองค์กรในช่วงสภาวะวิกฤตหรือเหตุการณ์ฉุกเฉิน เพื่อให้บริการประชาชนได้อย่างต่อเนื่อง เช่นเดียวกับในช่วงภาวะปกติ หากหน่วยงานหรือองค์กรไม่จัดทำแผนการบริหารความต่อเนื่องรองรับไว้ตั้งแต่ในภาวะปกติอาจส่งผลกระทบต่อหน่วยงานหรือองค์กรในด้านต่างๆ เช่น ด้านเศรษฐกิจ การเงิน การให้บริการสังคม ชุมชน สิ่งแวดล้อม ตลอดจนชีวิตและทรัพย์สินของประชาชน เป็นต้น การจัดทำแผนการบริหารความต่อเนื่องจึงเป็นสิ่งสำคัญที่จะช่วยให้สามารถรับมือกับเหตุการณ์ฉุกเฉินและให้บริการได้เมื่อเกิดภัยขึ้นวิกฤต เพื่อดำเนินงานและให้บริการตามปกติตามระดับการให้บริการที่กำหนดไว้ซึ่งจะช่วยให้สามารถลดระดับ ความรุนแรงของผลกระทบที่เกิดขึ้นต่อหน่วยงานหรือองค์กรได้ แผนการบริหารความต่อเนื่องควรมีสาระสำคัญ ดังนี้

(๑) วัตถุประสงค์ของแผนการบริหารความต่อเนื่อง

(๒) ขอบเขตสถานการณ์ความเสี่ยงภัย เช่น แผนรับมือสถานการณ์ภัยจากอุทกภัย/อัคคีภัย/แผ่นดินไหว ฯลฯ

(๓) กำหนดสถานที่ปฏิบัติงานสำรอง

(๔) กำหนดขั้นตอนการปฏิบัติ

- บทบาทหน้าที่และความรับผิดชอบของผู้ปฏิบัติงาน เช่น ทีมอพยพ ทีมปฐมพยาบาล ทีมกู้ชีพกู้ภัย ทีมประสานงานและสนับสนุน ทีมรักษาความสงบเรียบร้อย ฯลฯ

- ระดับความรุนแรงของสถานการณ์และขั้นตอนการปฏิบัติงานฉุกเฉิน

- การอพยพทรัพยากรที่จำเป็นและเหมาะสมต่อสถานการณ์

- ขั้นตอนการฟื้นฟูหน่วยงานหลังผ่านพ้นวิกฤต ฯลฯ

### ๔.๓ พื้นที่เสี่ยง ระดับความเสี่ยง และปัจจัยที่ทำให้เกิดความเสี่ยงจากสาธารณภัย

เมื่อมีการประเมินความเสี่ยงจากสาธารณภัยแล้วจะทำให้ทราบถึงพื้นที่เสี่ยงภัยและปัจจัยที่ทำให้เกิดความเสี่ยงจากสาธารณภัย ซึ่งจะทำให้สามารถกำหนดแนวทางในการลดความเสี่ยงจากสาธารณภัยได้ตรงกับความเสี่ยงที่เกิดขึ้น นำไปสู่การลดความเสี่ยงอย่างยั่งยืน ที่หมู่บ้าน/ชุมชนมีวิธีการรับรู้ ปรับตัวในการรับมือกับสถานการณ์สาธารณภัยที่อาจจะเกิดขึ้น เช่น การกำหนดกิจกรรม โครงการหรือแผนงานที่กำหนดจากผลการประเมินและวิเคราะห์ความเสี่ยงของพื้นที่หนึ่งๆ เพื่อลดโอกาสในการได้รับผลกระทบ จากสาธารณภัยที่สามารถคาดการณ์ได้ในปัจจุบันและเพื่อป้องกันไม่ให้เกิดความเสี่ยงเพิ่มมากขึ้นในอนาคต

จากการดำเนินการประเมินความเสี่ยงจากสาธารณภัยเรียบร้อยแล้ว กองอำนวยการป้องกันและบรรเทาสาธารณภัย เทศบาลตำบลหนองแวงแก้มหอมจึงกำหนดแนวทางในการจัดการความเสี่ยงจากสาธารณภัย ดังนี้

ตารางที่ ๓-๒ : ตารางแสดงปัจจัย/สาเหตุที่ทำให้เกิดความเสียหายจากสาธารณสุขของ เทศบาลตำบลหนอง  
แวงแก้มหอม

ประเภทของ ภัย	ระดับความเสียหาย			ปัจจัย/สาเหตุ ที่ทำให้เกิด ความเสียหายจากสาธารณสุข	แผนงาน/โครงการ การลดความเสี่ยง จากสาธารณสุข
	เสียงสูง	เสียงปานกลาง	เสียงต่ำ		
อุทกภัย	หมู่ที่.....	หมู่ที่.....	หมู่ที่.....		
ภัยแล้ง	หมู่ ๔,๕,๑๔	หมู่ ๑๐,๑๕,๑๖	หมู่ที่ ๖.	ฝนทิ้งช่วงเป็นเวลานาน	
วาตภัย	หมู่ ๔,๑๔, ๑๕,๑๖	หมู่ ๕,๑๐	หมู่ที่ ๖	เป็นพื้นที่โล่งและเป็น ภูเขา	
อัคคีภัย	หมู่๕, ๑๐๑๕๑๖	หมู่ ๔,๑๔	หมู่ที่ ๖	สภาพบ้าน เก่า,เสื่อม โทรม	
สารเคมีและ วัตถุอันตราย	หมู่ที่.....	หมู่ที่.....	หมู่ที่.....		

หมายเหตุ: การจัดระดับความเสียหายตามตารางมาตรฐานในการประมาณค่าความเสี่ยงตาม ภาคผนวก  
ญ

ตารางแสดงปัจจัย/สาเหตุที่ทำให้เกิดความเสียหายจากสาธารณสุขของ เทศบาลตำบลหนองแวงแก้มหอม

ประเภท ของภัย	ระดับความเสียหาย			ปัจจัย/สาเหตุ ที่ทำให้เกิด ความเสียหายจากสาธารณสุข	แผนงาน/โครงการ การลดความเสี่ยง จากสาธารณสุข
	เสียงสูง	เสียง ปานกลาง	เสียงต่ำ		
อุทกภัย	หมู่ที่...-...	หมู่ที่...-...	หมู่ที่...-...	<p><u>ความเปราะบาง</u></p> <p>- เป็นพื้นที่ราบลุ่ม มีแม่น้ำหลายสาย พื้นที่เสี่ยงบางจุดไม่มีพนังหรือเขื่อน กั้นตลิ่ง โดยเฉพาะพื้นที่หมู่ที่...-.....</p> <p><u>ความล่อแหลม</u></p> <p>- ประชาชนส่วนใหญ่ปลูกบ้านพัก อาศัยติดริมแม่น้ำ โดยเฉพาะพื้นที่ หมู่ที่.....-.....</p> <p><u>ศักยภาพ</u></p> <p>- ขาดระบบเตือนภัยที่มีประสิทธิภาพ โดยเฉพาะพื้นที่หมู่ที่.....</p>	<p>- ขุดลอกแหล่งน้ำเป็น ประจำทุกปี</p> <p>- ชุมชน/หมู่บ้าน มีการ ฝึก การป้องกันและ บรรเทาสาธารณภัยเป็น ประจำ</p> <p>- สนับสนุนเครื่องมือให้มี มา ต ร ร ฐ า น ได้อ ย่ า ง เพียงพอและรวดเร็ว</p>
ภัยแล้ง	หมู่ที่...-... ๔,๕,๑๔	หมู่ที่...-... ๑๐,๑๕ ,๑๖	หมู่ที่...-... ๖	<p><u>ความเปราะบาง</u></p> <p>- พื้นที่ส่วนใหญ่เป็นพื้นที่ทางเกษตร เกษตรกรจึงมีความต้องการใช้น้ำ ในปริมาณมากและต่อเนื่องทั้งปี โดยเฉพาะพื้นที่หมู่ที่.....-.....</p> <p><u>ความล่อแหลม</u></p>	<p>- มีเขื่อนหรือแหล่งน้ำ และระบบชลประทาน ที่ดี</p>

ประเภทของภัย	ระดับความเสียหาย			ปัจจัย/สาเหตุที่ทำให้เกิดความเสียหายจากสาธารณภัย	แผนงาน/โครงการลดความเสี่ยงจากสาธารณภัย
	เสี่ยงสูง	เสี่ยงปานกลาง	เสี่ยงต่ำ		
				<p>- แหล่งกักเก็บน้ำเพื่อการเกษตรรวมทั้งแม่น้ำลำคลองตื้นเขิน โดยเฉพาะพื้นที่หมู่ที่.....-.....</p> <p><u>ศักยภาพ</u></p> <p>- มีการบุกรุกทำลายป่าไม้ โดยเฉพาะพื้นที่หมู่ที่.....-.....</p>	<p>- ขุดลอกแหล่งน้ำเดิมเพื่อกักเก็บน้ำไว้ใช้ในฤดูแล้ง</p> <p>- มีการรณรงค์ในการอนุรักษ์ทรัพยากรธรรมชาติและขยายพื้นที่ป่า เช่น การปลูกป่า</p>
วาตภัย	หมู่ที่๔, ๑๔, ๑๕,๑๖	หมู่ที่...๕,๑๐	หมู่ที่...๕	<p><u>ความเปราะบาง</u></p> <p>- ลักษณะภูมิอากาศโดยทั่วไปอยู่ภายใต้อิทธิพลของลมมรสุม โดยเฉพาะพื้นที่หมู่ที่.....๑-๑๑.....</p> <p><u>ความอ่อนแอ</u></p> <p>- บุคลากรที่มีความรู้ด้านสาธารณภัยไม่เพียงพอ โดยเฉพาะพื้นที่หมู่ที่...๕</p> <p><u>ศักยภาพ</u></p> <p>- อาคารบ้านเรือนและสภาพแวดล้อมขาดการบำรุงดูแลรักษาให้เกิดความปลอดภัย โดยเฉพาะพื้นที่หมู่ที่.....๑-๑๑.....</p>	<p>- ติดตามสภาพภูมิอากาศโดยเฉพาะช่วงฤดูมรสุม</p> <p>- จัดหลักสูตรอบรมบุคลากรที่เป็นกลุ่มเป้าหมายให้ครบถ้วน</p> <p>- มีการปรับปรุงและซ่อมแซมสิ่งปลูกสร้างต่างๆ ให้มีสภาพมั่นคงแข็งแรง สามารถทนต่อลมพายุได้</p>
อัคคีภัย	หมู่ที่.....๕,๑๐ ๑๕๑๖	หมู่ที่.....๔, ๑๔	หมู่ที่.....๖	<p><u>ความเปราะบาง</u></p> <p>- ประชาชนขาดความตระหนักในการดูแลความปลอดภัยเรื่องการใช้ไฟฟ้า โดยเฉพาะพื้นที่หมู่ที่.....</p> <p><u>ความอ่อนแอ</u></p> <p>- ประชาชนไม่ทราบถึงแนวทางปฏิบัติที่ถูกต้องเมื่อเกิดอัคคีภัยขึ้น โดยเฉพาะพื้นที่หมู่ที่.....</p> <p>..</p>	<p>- มีการอบรมให้ความรู้ความเข้าใจในเรื่องอัคคีภัย</p> <p>- มีการฝึกการป้องกันและบรรเทาสาธารณภัยด้านอัคคีภัยเป็นประจำทุกปี และให้ความรู้เกี่ยวกับอัคคีภัยแก่ประชาชน</p>

ประเภทของภัย	ระดับความเสียหาย			ปัจจัย/สาเหตุ ที่ทำให้เกิดความเสี่ยงจากสาธารณภัย	แผนงาน/โครงการ การลดความเสี่ยงจากสาธารณภัย
	เสี่ยงสูง	เสี่ยงปานกลาง	เสี่ยงต่ำ		
สารเคมีและวัตถุอันตราย	หมู่ที่.....		หมู่ที่.....	- มีโรงงานอุตสาหกรรมที่มีสารเคมีในการประกอบกิจการอยู่ในพื้นที่ โดยเฉพาะพื้นที่หมู่ที่.....	- มีแผนปฏิบัติการป้องกันและแก้ไขปัญหาภัยจากสารเคมีและวัตถุอันตรายของ อปท. - มีการฝึกการป้องกันและบรรเทาสาธารณภัย เพื่อป้องกันและแก้ไขปัญหาสารเคมีและวัตถุอันตราย

**หมายเหตุ :** ตัวอย่างตารางมาตรฐานในการประเมินค่าความเสี่ยง (สูง/ปานกลาง/ต่ำ)

#### ๔.๔ การแจ้งเตือนภัย

การแจ้งเตือนภัยเป็นการแจ้งเตือนภัยล่วงหน้าแก่ผู้ที่จะได้รับผลกระทบในพื้นที่เสี่ยงภัยให้เฝ้าระวังและเตรียมพร้อมรับสถานการณ์อพยพเคลื่อนย้ายไปสู่ที่ปลอดภัยได้ โดยกองอำนาจการป้องกันและบรรเทาสาธารณภัย เทศบาลตำบลหนองแวงแก้มหอม แจ้งเตือนภัยไปยังชุมชน/หมู่บ้านในพื้นที่ที่คาดว่าจะเกิดภัย เพื่อส่งข้อมูลแจ้งเตือนภัยที่ถูกต้องรวดเร็วไปยังประชาชน

##### ๔.๔.๑ การแจ้งเตือนล่วงหน้า

เป็นการแจ้งข้อมูลข่าวสารที่บ่งชี้ว่ามีแนวโน้มที่จะเกิดสาธารณภัยขึ้นในพื้นที่ที่มีความเสี่ยงไปยังชุมชน หมู่บ้าน และประชาชน เพื่อให้ติดตามข้อมูลข่าวสารและความเคลื่อนไหวอย่างต่อเนื่อง ทั้งนี้กองอำนาจการป้องกันและบรรเทาสาธารณภัย เทศบาลตำบลหนองแวงแก้มหอม แจ้งเตือนภัยล่วงหน้าก่อนเกิดสาธารณภัยไม่ต่ำกว่า ๑๒๐ ชั่วโมง

##### ๔.๔.๒ การแจ้งเตือนภัย

(๑) เมื่อมีการยืนยันข้อมูลว่ามีโอกาสเกิดสาธารณภัยขึ้นและประชาชนในพื้นที่ อาจได้รับผลกระทบ ให้แจ้งแนวทางปฏิบัติให้กับส่วนราชการและประชาชนในพื้นที่ทราบ โดยให้มีการแจ้งเตือนภัยไม่ต่ำกว่า ๗๒ ชั่วโมงก่อนเกิดภัย และให้มีข้อมูลการแจ้งเตือนภัย ดังนี้

(๑.๑) คาดการณ์ระยะเวลา และบริเวณพื้นที่ที่จะเกิดสาธารณภัย

(๑.๒) ผลกระทบที่อาจเกิดขึ้น และระยะเวลาหรือความยาวนานของภัย

(๑.๓) แนวทางการปฏิบัติของส่วนราชการ หน่วยงาน และประชาชนในการป้องกันตนเองให้ปลอดภัยจากสาธารณภัยที่อาจเกิดขึ้น ทั้งนี้ ให้นำแนวทาง มาตรการ และขั้นตอนการปฏิบัติจากกองอำนาจการป้องกันและบรรเทาสาธารณภัยระดับเหนือขึ้นไปมาเป็นแนวทางในการปฏิบัติด้วย

##### (๒) วิธีการแจ้งเตือนภัย

(๒.๑) แจ้งเตือนภัยผ่านผู้นำชุมชน อาสาสมัครและเครือข่ายเฝ้าระวังของชุมชน/หมู่บ้าน

(๒.๒) แจ้งเตือนประชาชนโดยตรง โดยผ่านทางสถานีโทรทัศน์ท้องถิ่น สถานีวิทยุกระจายเสียงชุมชน วิทยุสมัครเล่น โทรสาร โทรศัพท์มือถือ หอกระจายข่าว เสียงตามสาย และไซเรนเตือนภัยแบบมีหมุน โทรโข่ง นกหวีด หรือสัญญาณเสียงที่กำหนดให้เป็นสัญญาณเตือนภัยประจำตำบลหรือหมู่บ้าน ฯลฯ

### ๔.๔.๓ ระดับและความหมายของสีในการแจ้งเตือนภัย

แผนการป้องกันและบรรเทาสาธารณภัยแห่งชาติ พ.ศ. ๒๕๕๘ ได้กำหนดระดับของระบบการเตือนภัยไว้ ซึ่ง เทศบาลตำบลหนองแวงแก้มหอมได้นำระดับสีของการแจ้งเตือนภัยไปประยุกต์ใช้ให้เหมาะสมกับประเภทของสาธารณภัยในพื้นที่ ดังนี้

### ๓.๔.๔ กระบวนการแจ้งเตือนภัย



แผนภาพที่ ๓ - ๑ : กระบวนการแจ้งเตือนภัย

กองอำนาจการป้องกันและบรรเทาสาธารณภัย เทศบาลตำบลหนองแวงแก้มหอม จัดชุดเฝ้าระวังและติดตามสถานการณ์ พร้อมทั้งรายงานผลการปฏิบัติงานตลอด ๒๔ ชั่วโมง นับตั้งแต่ได้รับแจ้งการเตือนภัย เพื่อเป็นการยืนยันการสื่อสารสองทาง (Two-way Communication) โดยปฏิบัติ ดังนี้

(๑) จัดเจ้าหน้าที่เฝ้าระวังและติดตามสถานการณ์ภัยตลอด ๒๔ ชั่วโมง และประสานกำนัน ผู้ใหญ่บ้าน ผู้นำชุมชนหรือผู้นำหมู่บ้าน รวมทั้งอาสาสมัครแจ้งเตือนภัย เพื่อเตรียมพร้อมเฝ้าระวังและติดตามสถานการณ์ภัยอย่างต่อเนื่อง และให้รายงานสถานการณ์การเกิดภัยมายังกองอำนาจการป้องกันและบรรเทาสาธารณภัย เทศบาลตำบลหนองแวงแก้มหอม ทางโทรศัพท์หมายเลข ๐๔๒-๒๑๙-๒๑๒, ๐๔๒-๒๑๙-๒๑๔, วิทยุสื่อสาร ความถี่ ๑๖๒.๑๗๕. MHz โทรศัพท์สายด่วนหมายเลข ๐๙๘-๑๘๔-๐๓๘๑

(๒) รายงานสถานการณ์การเกิดภัยไปยังกองอำนาจการป้องกันและบรรเทาสาธารณภัยอำเภอและจังหวัดทาง โทรศัพท์ ๐๔๒-๒๑๙-๓๓๖, ๐๔๒-๒๑๙-๓๒๘ / โทรสาร ๐๔๒-๒๑๙-๓๒๘ ตามแบบ

รายงานเหตุด่วนสาธารณสุข และวิทยุสื่อสาร ความถี่ ๑๖๒.๑๗๕ MHz โทรศัพท์สายด่วนหมายเลข๐๙๘-๑๘๔-๐๓๘๑

## บทที่ ๕

### การปฏิบัติขณะเกิดภัย

#### ยุทธศาสตร์ที่ ๒ : การจัดการในภาวะฉุกเฉินแบบบูรณาการ

การจัดการในภาวะฉุกเฉิน เป็นการปฏิบัติการเผชิญเหตุเพื่อบรรเทาความรุนแรงของสาธารณภัย รวมทั้งการรักษาขวัญ สร้างความมั่นใจ และปฏิบัติหน้าที่อย่างเป็นระเบียบของเจ้าหน้าที่ และประชาชน โดยให้ยึดถือว่าการรักษาชีวิต และทรัพย์สินของประชาชนเป็นเรื่องเร่งด่วนลำดับแรก ที่จะต้องเร่งเข้าระงับเหตุ และให้ความช่วยเหลือ ทั้งนี้ การจัดการในภาวะฉุกเฉินต้องให้ความสำคัญ กับมาตรฐาน เอกภาพ ด้วยการใช้ทรัพยากรที่มีอยู่อย่างมีประสิทธิภาพและคุ้มค่า โดยการจัดโครงสร้างองค์กรปฏิบัติ ระบบการจัดการ ทรัพยากร และแบ่งมอบภารกิจความรับผิดชอบตามความเหมาะสม ทรัพย์สิน ทรัพยากร สภาพแวดล้อม และสังคมให้มีผลกระทบน้อยที่สุด ดังนั้น ในภาวะปกติจึงต้องมีการเตรียมความพร้อมไว้เพื่อให้สามารถเผชิญกับเหตุสาธารณภัยที่เกิดขึ้นได้

#### ๕.๑ แนวคิดการจัดการในภาวะฉุกเฉิน

##### ๕.๑.๑ มาตรฐานการจัดการในภาวะฉุกเฉิน

ให้มีการจัดการในภาวะฉุกเฉินภายใต้รูปแบบ ระบบ และความเข้าใจที่เป็นมาตรฐานเดียวกัน เพื่อให้การจัดการสาธารณภัยสามารถเชื่อมต่อพื้นที่และภารกิจของหน่วยงานต่างๆ ได้ทันที โดยการนำระบบการบัญชาการเหตุการณ์มาบังคับใช้กับหน่วยงานที่มีหน้าที่เข้าปฏิบัติการเผชิญเหตุสาธารณภัยที่เกิดขึ้น

##### ๕.๑.๒ เอกภาพการจัดการในภาวะฉุกเฉิน

ให้มีการกำหนดลำดับการบังคับบัญชาที่ชัดเจน ระหว่างหน่วยงานต่าง ๆ ที่จะรับหน้าที่และภารกิจจากผู้ใด หน่วยงานใดเป็นหน่วยงานหลักในการเผชิญเหตุสาธารณภัยที่เกิดขึ้น หน่วยงานใดทำหน้าที่สนับสนุน รวมทั้งมีการแบ่งความรับผิดชอบต่อสถานการณ์ด้วยการกำหนดแนวทางปฏิบัติ (วัตถุประสงค์) กลยุทธ์/ยุทธวิธีที่ชัดเจน ซึ่งจะช่วยให้เจ้าหน้าที่จากหน่วยงานต่าง ๆ ที่เข้าร่วมในการเผชิญเหตุสาธารณภัยที่เกิดขึ้นสามารถปฏิบัติงานได้เป็นไปในทิศทางเดียวกันอย่างรวดเร็ว ราบรื่น และมีประสิทธิภาพ

##### ๕.๑.๓ ความยืดหยุ่นของโครงสร้างองค์กรการจัดการในภาวะฉุกเฉิน

ในระบบการจัดการในภาวะฉุกเฉิน จำเป็นต้องมีโครงสร้างองค์กรปฏิบัติที่มีความยืดหยุ่น เพื่อให้สามารถตอบโต้กับเหตุการณ์ที่อาจเกิดขึ้นได้ทุกประเภทและทุกขนาด เนื่องจากต้องอาศัยการประสาน การดำเนินงานระหว่างหน่วยงาน ขอบเขตอำนาจหน้าที่ พื้นที่รับผิดชอบ รวมถึงสาขาวิชาชีพที่หลากหลาย ดังนั้น โครงสร้างขององค์กรปฏิบัติจึงต้องมีความยืดหยุ่นสอดคล้องกับแต่ละสถานการณ์ที่เกิดขึ้น โดยอาจปรับเปลี่ยนทั้งจำนวนบุคลากร บทบาทหน้าที่ และกิจกรรม

#### ๕.๒ เป้าประสงค์

๕.๒.๑ เพื่อยกระดับมาตรฐานระบบจัดการสาธารณภัยในภาวะฉุกเฉินเป็นไปอย่าง มีมาตรฐาน ยืดหยุ่น และเป็นเอกภาพ โดยบูรณาการความร่วมมือกับทุกภาคส่วนให้เกิดประสิทธิภาพและประสิทธิผล

๕.๒.๒ เพื่อให้ผู้ประสบภัยได้รับความช่วยเหลือบรรเทาทุกข์อย่างรวดเร็ว ท้วถึง และทันต่อเหตุการณ์

๕.๒.๓ เพื่อลดความสูญเสียชีวิตและทรัพย์สินของประชาชนที่ได้รับผลกระทบจากสาธารณภัยให้น้อยที่สุด






## ๕.๔ กลยุทธ์การบูรณาการการจัดการในภาวะฉุกเฉิน

### กลยุทธ์ที่ 1 สร้างมาตรฐานการจัดการในภาวะฉุกเฉินอย่างมีเอกภาพ

การสร้างมาตรฐานการจัดการในภาวะฉุกเฉินอย่างมีเอกภาพ เป็นการวางแผนการเผชิญเหตุสาธารณภัยที่เกิดขึ้นอย่างเป็นระบบ โดยกำหนดโครงสร้างองค์การจัดการในภาวะฉุกเฉิน ระบบข้อมูล การสนับสนุน การตัดสินใจ การควบคุม การสั่งการ และการใช้แนวทางปฏิบัติที่เหมาะสมเป็นมาตรฐานเพื่อให้การจัดการในภาวะฉุกเฉินเป็นไปอย่างมีประสิทธิภาพ

#### (๑) แนวทางปฏิบัติในการแจ้งเตือนภัยของหน่วยงานภาครัฐในการจัดการสาธารณภัย

เทศบาลตำบลหนองแวงแก้มหอม ได้กำหนดแนวทางปฏิบัติในการแจ้งเตือนภัยของหน่วยงานภาครัฐในการจัดการสาธารณภัย โดยใช้แนวทางตามแผนป้องกันและบรรเทาสาธารณภัยแห่งชาติ ซึ่งกำหนดระดับของสถานการณ์สาธารณภัย สำหรับใช้เป็นกรอบแนวคิดในการแจ้งเตือนภัย และเพื่อเป็นแนวทางให้หน่วยงาน ที่เกี่ยวข้องนำไปปรับใช้ตามภารกิจ/หน้าที่ของหน่วยงานในการจัดการสาธารณภัย โดยกำหนดความหมายของสีตามสถานการณ์ของสาธารณภัยไว้ ๕ ระดับ ดังนี้

-  **สีแดง** หมายถึง สถานการณ์อยู่ในภาวะอันตรายสูงสุด ให้อาศัยอยู่แต่ในสถานที่ปลอดภัยและปฏิบัติตามข้อสั่งการ
-  **สีส้ม** หมายถึง สถานการณ์อยู่ในภาวะเสี่ยงอันตรายสูง เจ้าหน้าที่กำลังควบคุมสถานการณ์ให้อพยพไปยังสถานที่ปลอดภัยและปฏิบัติตามแนวทางที่กำหนด
-  **สีเหลือง** หมายถึง สถานการณ์อยู่ในภาวะเสี่ยงอันตราย มีแนวโน้มที่สถานการณ์จะรุนแรงมากขึ้น ให้จัดเตรียมความพร้อมรับสถานการณ์ และปฏิบัติตามคำแนะนำ
-  **สีน้ำเงิน** หมายถึง สถานการณ์อยู่ในภาวะเฝ้าระวัง ให้ติดตามข้อมูลข่าวสารอย่างใกล้ชิดทุกๆ ๒๔ ชั่วโมง
-  **สีเขียว** หมายถึง สถานการณ์อยู่ในภาวะปกติ ให้ติดตามข้อมูลข่าวสารเป็นประจำ

๕.๑ โครงสร้างของศูนย์ปฏิบัติการฉุกเฉิน เทศบาลตำบลหนองแวงแก้มหอม แบ่งออกเป็น ๓ ส่วน  
๑ คณะที่ปรึกษา ๑ ศูนย์ข้อมูลประชาสัมพันธ์ร่วม ดังแสดงตามแผนภาพที่ ๔-๑



แผนภาพที่ ๔-๑ : โครงสร้างศูนย์ปฏิบัติการฉุกเฉินเทศบาลตำบลหนองแวงแก้มหอม

หมายเหตุ : โครงสร้างของศูนย์ปฏิบัติการฉุกเฉินของ อปท. สามารถปรับเปลี่ยนได้ตามความเหมาะสมของสถานการณ์ภัย โดยยึดหลักมาตรฐาน เอกภาพในการจัดการ และความยืดหยุ่นของโครงสร้างองค์การจัดการในภาวะฉุกเฉิน

๕.๑.๑ บทบาทหน้าที่ภายในโครงสร้างศูนย์ปฏิบัติการฉุกเฉินเทศบาลตำบลหนองแวงแก้มหอม มีดังนี้

(๑) คณะที่ปรึกษา/ผู้เชี่ยวชาญ มีหน้าที่ ให้ข้อเสนอแนะ คำแนะนำ ข้อมูลทางวิชาการ การสังเคราะห์แนวโน้มสถานการณ์ และเทคนิคการปฏิบัติที่เกี่ยวข้องกับเหตุการณ์สาธารณภัยที่เกิดขึ้น โดยให้คำนึงถึงความปลอดภัยในการปฏิบัติงานเป็นสำคัญ พร้อมทั้งปฏิบัติหน้าที่อื่นใดตามที่ผู้อำนวยการท้องถิ่นเห็นสมควร

(๒) ศูนย์ข้อมูลประชาสัมพันธ์ร่วม มีหน้าที่ ประสานข้อมูลเหตุการณ์กับส่วนต่างๆเพื่อสื่อสารและประชาสัมพันธ์ข้อมูลข่าวสารให้กับประชาชนและสื่อมวลชน รวมทั้งปฏิบัติการทางจิตวิทยามวลชน

(๓) ส่วนปฏิบัติการ มีหน้าที่ ปฏิบัติการลดอันตรายที่เกิดขึ้นโดยเร็ว โดยรักษาชีวิตและปกป้องทรัพย์สิน เข้าควบคุมสถานการณ์ ฟื้นฟูสู่สภาวะปกติ ค้นหาและกู้ภัย กู้ชีพ รักษาพยาบาล การแพทย์และสาธารณสุข รักษาความสงบเรียบร้อย การจราจร ผลิตเพลง โครงสร้างพื้นฐาน สารเคมีและวัตถุอันตราย กัมมันตรังสี ส่งกำลังบำรุง การขนส่ง อพยพ และบริหารจัดการผู้เสียชีวิต

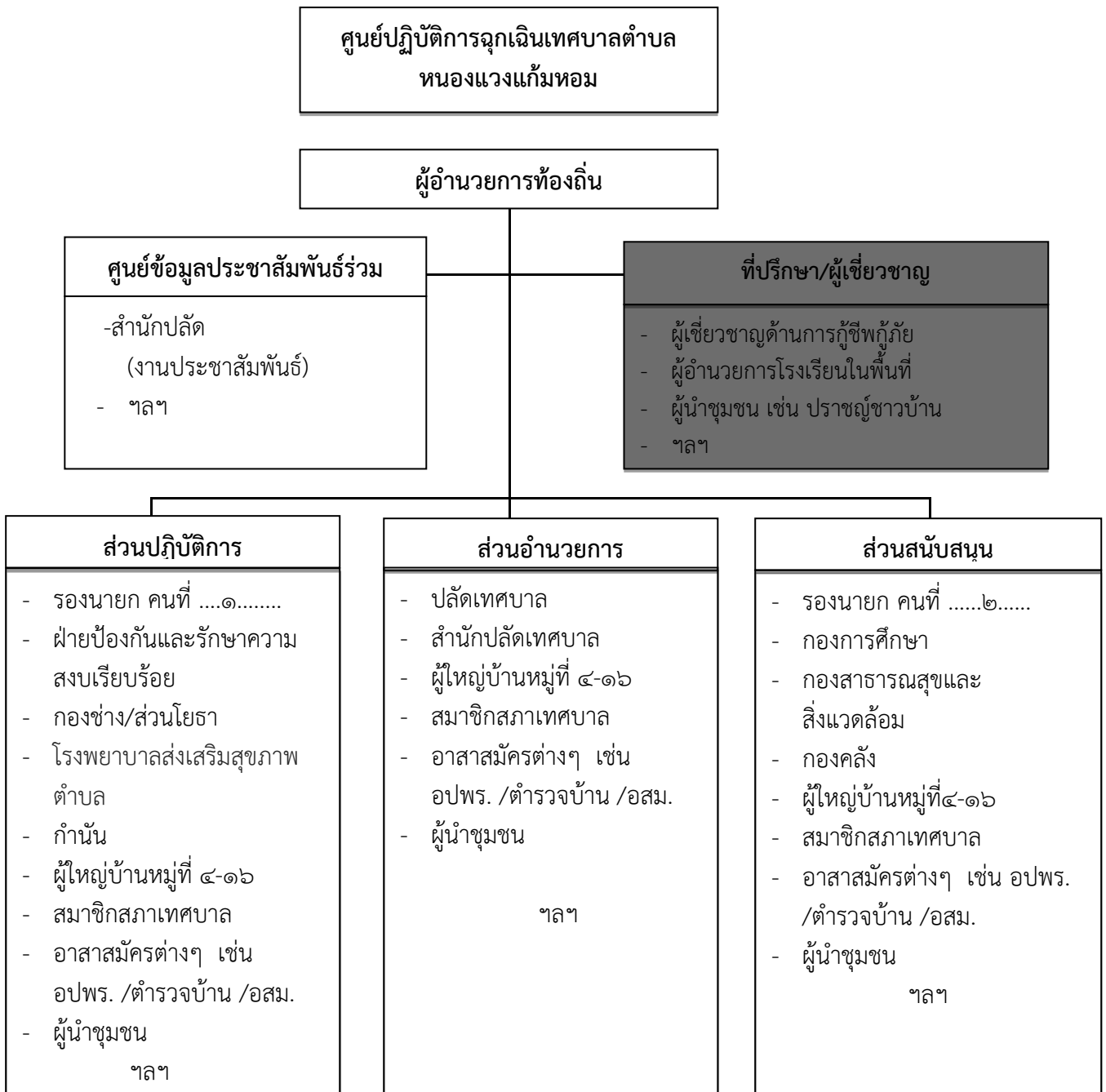
(๔) ส่วนอำนวยการ มีหน้าที่ ติดตามสถานการณ์ วิเคราะห์แนวโน้มสถานการณ์ แจ้งเตือนภัย รวบรวม ประสานข้อมูล และประเมินความต้องการและความจำเป็นในการสนับสนุนทรัพยากรในภาวะฉุกเฉิน รวมถึงจัดเตรียมเอกสารและวางแผนเผชิญเหตุโดยใช้ข้อมูลที่ได้รับจากส่วนปฏิบัติการเป็นฐานดำเนินการ พร้อมทั้งให้การสนับสนุนสถานที่ปฏิบัติงานแก่กองอำนวยการป้องกันและบรรเทาสาธารณภัยเทศบาลตำบลโพธิ์สูง /ศูนย์ปฏิบัติการฉุกเฉิน เทศบาลตำบลหนองแวงแก้มหอม ฯลฯ

(๕) ส่วนสนับสนุน มีหน้าที่ ดังนี้

(๕.๑) ตอบสนองการร้องขอรับการสนับสนุนในทุกๆ ด้านที่จำเป็น เพื่อให้การจัดการในภาวะฉุกเฉินดำเนินไปอย่างมีประสิทธิภาพและประสิทธิผล ได้แก่ สงเคราะห์ช่วยเหลือผู้ประสบภัย สาธารณูปโภค สาธารณูปการ บริการสังคม พลังงาน บริหารจัดการศูนย์พักพิงชั่วคราว ฟื้นฟูพื้นที่ประสบภัย ฟื้นฟูทรัพยากรธรรมชาติและสิ่งแวดล้อม การฟื้นฟู และงานชุมชน

(๕.๒) ตอบสนองการร้องขอรับการสนับสนุนในด้านงบประมาณ การเงินและการบัญชี และการรับบริจาค ฯลฯ ทั้งนี้ การจัดบุคลากรประจำศูนย์ปฏิบัติการฉุกเฉินต้องถึนรายละเอียดตาม

แผนภาพที่ ๔-๒ : (ตัวอย่าง) การจัดบุคลากรประจำศูนย์ปฏิบัติการฉุกเฉินท้องถิ่น



แผนภาพที่ ๕-๒ : (ตัวอย่าง) การจัดบุคลากรประจำศูนย์ปฏิบัติการฉุกเฉินท้องถิ่น

หมายเหตุ : การจัดบุคลากรประจำศูนย์ปฏิบัติการฉุกเฉินท้องถิ่นปรับได้ตามความเหมาะสม ขึ้นอยู่กับสถานการณ์และความรุนแรงของสาธารณภัย และตามที่ผู้อำนวยการท้องถิ่นเห็นสมควร เพื่อประโยชน์ในการบริหารจัดการสาธารณภัยในพื้นที่

## ๕.๒ การจัดการภาวะฉุกเฉินมีศูนย์ปฏิบัติการฉุกเฉิน เทศบาลตำบลหนองแวงแก้มหอม มีแนวทางในการปฏิบัติ ดังนี้

### ๕.๒.๑ การประกาศเขตพื้นที่ประสบสาธารณภัย

การออกประกาศเขตพื้นที่ประสบสาธารณภัยมีวัตถุประสงค์เพื่อให้ส่วนราชการ หน่วยงาน องค์กรปกครองส่วนท้องถิ่น ภาคเอกชน สามารถให้ความช่วยเหลือผู้ประสบสาธารณภัยได้ตามระเบียบกฎหมายที่เกี่ยวข้อง โดยมีรูปแบบแนวทางปฏิบัติตามหนังสือกองบัญชาการป้องกันและบรรเทาสาธารณภัยแห่งชาติ ด่วนที่สุดที่ มท ๐๖๐๒/ว ๙๓ ลงวันที่ ๒๘ พฤศจิกายน ๒๕๕๙ ดังนั้น เมื่อมีการประกาศเขตพื้นที่ประสบสาธารณภัยขนาดเล็ก (เขตพื้นที่ เทศบาลตำบลหนองแวงแก้มหอม และอำเภอ) และพื้นที่ประสบสาธารณภัยขนาดกลาง (เขตพื้นที่จังหวัด) โดยผู้อำนวยการจังหวัดประกาศเขตพื้นที่ประสบสาธารณภัยให้องค์กรปกครองส่วนท้องถิ่นปฏิบัติ ดังนี้

(๑) ให้ผู้บริหารท้องถิ่นขององค์กรปกครองส่วนท้องถิ่นแห่งพื้นที่นั้นในฐานะผู้อำนวยการท้องถิ่น ตามพระราชบัญญัติป้องกันและบรรเทาสาธารณภัย พ.ศ. ๒๕๕๐ รับผิดชอบและปฏิบัติหน้าที่ในการป้องกันและบรรเทาสาธารณภัยในเขตท้องถิ่นของตน และมีหน้าที่ช่วยเหลือผู้อำนวยการจังหวัดและผู้อำนวยการอำเภอตามที่ได้รับมอบหมาย

(๒) ให้ผู้อำนวยการท้องถิ่น มีอำนาจสั่งการ ควบคุม และกำกับดูแลการปฏิบัติหน้าที่ของเจ้าพนักงานและอาสาสมัครให้เป็นไปตามพระราชบัญญัติป้องกันและบรรเทาสาธารณภัย พ.ศ. ๒๕๕๐

(๓) เมื่อเกิดสาธารณภัยในพื้นที่ขององค์กรปกครองส่วนท้องถิ่นใด ให้ผู้อำนวยการท้องถิ่นแห่งพื้นที่นั้นเข้าดำเนินการป้องกันและบรรเทาสาธารณภัยในพื้นที่โดยเร็วเป็นลำดับแรก และแจ้งให้ผู้อำนวยการอำเภอและผู้อำนวยการจังหวัดทราบ ในกรณีที่ผู้อำนวยการท้องถิ่นมีความจำเป็นต้องได้รับความช่วยเหลือจากเจ้าหน้าที่ของรัฐหรือหน่วยงานของรัฐที่อยู่ นอกเขตขององค์กรปกครองส่วนท้องถิ่นแห่งพื้นที่ของตน ให้แจ้งผู้อำนวยการอำเภอ หรือผู้อำนวยการจังหวัด เพื่อสั่งการโดยเร็ว

(๔) ในกรณีที่พื้นที่ที่เกิดหรือจะเกิดสาธารณภัยอยู่ในความรับผิดชอบของผู้อำนวยการท้องถิ่นหลายคน ผู้บริหารท้องถิ่นคนหนึ่งคนใด จะใช้อำนาจหรือปฏิบัติหน้าที่เข้าดำเนินการป้องกันและบรรเทาสาธารณภัยโดยเร็วไปพลางก่อนแล้วให้แจ้งผู้บริหารท้องถิ่นอื่นทราบโดยเร็ว

(๕) เมื่อเกิดสาธารณภัยขึ้นในเขตพื้นที่ขององค์กรปกครองส่วนท้องถิ่นแห่งพื้นที่ใด ให้เป็นหน้าที่ของผู้อำนวยการท้องถิ่นซึ่งมีพื้นที่ติดต่อกับหรือใกล้เคียงกับองค์กรปกครองส่วนท้องถิ่นแห่งพื้นที่นั้น ที่จะสนับสนุนการป้องกันและบรรเทาสาธารณภัยที่เกิดขึ้น

(๖) ให้องค์กรปกครองส่วนท้องถิ่นในพื้นที่ให้ความช่วยเหลือผู้ประสบภัยโดยเร็ว และให้นำแผนปฏิบัติการในการป้องกันและบรรเทาสาธารณภัยขององค์กรปกครองส่วนท้องถิ่น และแผนเผชิญเหตุที่มีอยู่มาเป็นแนวทางในการปฏิบัติงาน

(๗) ให้องค์กรปกครองส่วนท้องถิ่นในพื้นที่พิจารณาระเบียบงบประมาณและกฎหมายที่เกี่ยวข้องในการช่วยเหลือผู้ประสบภัย มุ่งประโยชน์ความปลอดภัยในชีวิตและทรัพย์สินของประชาชนเป็นลำดับแรกๆ

(๘) หากเหตุการณ์สาธารณภัยนั้นเกินขีดความสามารถและศักยภาพของท้องถิ่นนั้นๆ จะรับมือกับสาธารณภัยนั้นๆ ได้ และผู้อำนวยการท้องถิ่นได้รับการสนับสนุน ให้แจ้งผู้อำนวยการอำเภอเพื่อสั่งการให้องค์กรปกครองส่วนท้องถิ่นอื่นในเขตพื้นที่อำเภอให้การสนับสนุนการป้องกันและบรรเทาสาธารณภัยในพื้นที่ประสบสาธารณภัย เพื่อป้องกัน บรรเทา และลดผลกระทบจากสาธารณภัยให้ยุติโดยเร็ว

### ๕.๒.๒ การประกาศเขตการให้ความช่วยเหลือผู้ประสบภัยพิบัติกรณีฉุกเฉิน

เมื่อมีการประกาศเขตพื้นที่ประสบสาธารณภัยแล้ว หากสาธารณภัยที่เกิดขึ้นนั้นเป็นภัยพิบัติตามระเบียบกระทรวงการคลังว่าด้วยเงินอุดหนุนราชการเพื่อช่วยเหลือผู้ประสบภัยพิบัติกรณีฉุกเฉิน พ.

ศ. ๒๕๕๖ และที่แก้ไขเพิ่มเติม และมีความจำเป็นต้องใช้จ่ายเงินอุดหนุนราชการเพื่อช่วยเหลือผู้ประสบภัยพิบัติกรณีฉุกเฉินเพื่อบรรเทาความเดือดร้อนเฉพาะหน้าของผู้ประสบภัย แต่มิได้มุ่งหมายที่จะชดใช้ความเสียหายแก่ผู้ใด ให้เป็นอำนาจของผู้ว่าราชการจังหวัดร่วมกับคณะกรรมการให้ความช่วยเหลือผู้ประสบภัยพิบัติจังหวัด (ก.ช.ภ.จ.) ดำเนินการประกาศเขตให้ความช่วยเหลือผู้ประสบภัยพิบัติกรณีฉุกเฉินตามหลักเกณฑ์และวิธีการที่กระทรวงการคลังกำหนดต่อไป โดยมี “คณะกรรมการให้ความช่วยเหลือผู้ประสบภัยพิบัติอำเภอ” (ก.จ.ภ.อ.) มีนายอำเภอหรือปลัดอำเภอผู้เป็นหัวหน้ากิ่งอำเภอเป็นประธาน มีผู้แทนองค์กรปกครองส่วนท้องถิ่นในเขตอำเภอหรือกิ่งอำเภอนั้นหนึ่งคนสำรวจความเสียหายจากภัยพิบัติที่เกิดขึ้นในอำเภอหรือกิ่งอำเภอที่รับผิดชอบและให้ความช่วยเหลือเสนอต่อ “คณะกรรมการให้ความช่วยเหลือผู้ประสบภัยพิบัติจังหวัด” (ก.ช.ภ.จ.) เพื่อประกาศเขตการให้ความช่วยเหลือฯ ต่อไป ทั้งนี้ องค์กรปกครองส่วนท้องถิ่นเป็นผู้สำรวจความเสียหายจากภัยพิบัติกรณีฉุกเฉินที่เกิดขึ้นในแต่ละพื้นที่ที่รับผิดชอบตามอำนาจหน้าที่ที่กำหนด โดยมี ก.ช.ภ.อ. เป็นผู้ตรวจสอบและกลั่นกรองการให้ความช่วยเหลือผู้ประสบภัยพิบัติจากการสำรวจความเสียหายดังกล่าวข้างต้น

#### ๔.๓ การจัดการในภาวะฉุกเฉิน

๔.๓.๑ แนวทางปฏิบัติในการจัดการเมื่อเกิดสาธารณภัยในองค์กรปกครองส่วนท้องถิ่น ให้ดำเนินการ ดังนี้

(๑) เมื่อเกิดหรือคาดว่าจะเกิดสาธารณภัยขึ้นในเขตองค์กรปกครองส่วนท้องถิ่น แห่งพื้นที่ใด ให้เป็นหน้าที่ของผู้อำนวยการท้องถิ่นขององค์กรปกครองส่วนท้องถิ่นแห่งพื้นที่นั้น เข้าดำเนินการป้องกันและบรรเทาสาธารณภัยโดยเร็วและให้แจ้งผู้อำนวยการอำเภอที่รับผิดชอบในเขตพื้นที่ และผู้อำนวยการจังหวัดทราบทันที

(๒) กรณีในพื้นที่ที่เกิดหรือคาดว่าจะเกิดสาธารณภัยอยู่ในความรับผิดชอบของผู้บริหารท้องถิ่นหลายคน ผู้บริหารท้องถิ่นคนหนึ่งคนใดจะใช้อำนาจหรือปฏิบัติหน้าที่ไปพลางก่อนก็ได้ แล้วให้แจ้งผู้บริหารท้องถิ่นอื่นทราบโดยเร็ว

(๓) เมื่อเกิดสาธารณภัยขึ้น เจ้าพนักงานที่ประสบเหตุมีหน้าที่ต้องเข้าดำเนินการเบื้องต้น เพื่อระงับภัยนั้น แล้วรีบรายงานให้ผู้อำนวยการท้องถิ่นเพื่อสั่งการต่อไป และในกรณีจำเป็น อันไม่อาจหลีกเลี่ยงได้ ให้เจ้าพนักงานมีอำนาจดำเนินการใดเพื่อประโยชน์ในการคุ้มครองชีวิตหรือป้องกันอันตรายที่จะเกิดแก่บุคคลได้

(๔) กรณีเจ้าพนักงานจำเป็นต้องเข้าไปในอาคาร หรือสถานที่ที่อยู่ใกล้เคียงกับ บริเวณที่เกิดสาธารณภัยเพื่อทำการป้องกันและบรรเทาสาธารณภัยให้กระทำได้ต่อเมื่อได้รับอนุญาตจากเจ้าของหรือผู้ครอบครองอาคารหรือสถานที่แล้ว เว้นแต่ไม่มีเจ้าของหรือผู้ครอบครองอยู่ในเวลานั้น หรือ เมื่อมีผู้อำนวยการอยู่ด้วย และหากทรัพย์สินนั้นเป็นสิ่งที่ทำให้เกิดสาธารณภัยได้ง่าย ให้เจ้าพนักงานมีอำนาจ สั่งให้เจ้าของหรือผู้ครอบครองขนย้ายทรัพย์สินออกจากอาคารหรือสถานที่ดังกล่าวได้หากเจ้าของหรือ ผู้ครอบครองไม่ปฏิบัติตามคำสั่ง ให้เจ้าพนักงานมีอำนาจขนย้ายทรัพย์สินนั้นได้ตามความจำเป็น แก่การป้องกันและบรรเทาสาธารณภัย โดยเจ้าพนักงานไม่ต้องรับผิดชอบต่อความเสียหายอัน เกิดจากการกระทำดังกล่าว

(๕) ให้ผู้อำนวยการในเขตพื้นที่ที่รับผิดชอบสำรวจความเสียหายที่เกิดขึ้นและ ทำบัญชีรายชื่อผู้ประสบภัยและทรัพย์สินที่เสียหายไว้เป็นหลักฐาน พร้อมทั้งออกหนังสือรับรอง ให้ผู้ประสบภัยไว้เป็นหลักฐานในการรับการสงเคราะห์และฟื้นฟู

#### ๕.๓.๒ หลักการปฏิบัติ

(๑) การรายงานตัวและทรัพยากรในการป้องกันและบรรเทาสาธารณภัย ให้เจ้าหน้าที่ เจ้าพนักงาน และอาสาสมัครต่างๆ ที่มาร่วมปฏิบัติงานเข้ารายงานตัวที่ศูนย์ปฏิบัติการฉุกเฉิน เทศบาลตำบลหนองแวงแก้มหอม ในพื้นที่ที่เกิดภัย ก่อนรับมอบภารกิจและพื้นที่ที่รับผิดชอบ ไปปฏิบัติ

## (๒) การเข้าควบคุมสถานการณื คำนึงถึงหลักการ ดังนี้

(๒.๑) การปฏิบัติการระยะ ๒๔ ชั่วโมงแรก เน้นการค้นหาผู้รอดชีวิต การรักษาพยาบาลผู้บาดเจ็บ น้ำดื่ม อาหารปรุงสำเร็จ เสื้อผ้า ฯลฯ

(๒.๒) การปฏิบัติการระยะ ๒๔-๔๘ ชั่วโมง (๑-๒ วัน) เน้นการค้นหาผู้รอดชีวิต และทรัพย์สิน สืบหาญาติ จัดตั้งศูนย์พักพิงชั่วคราว การรักษาพยาบาล การจัดการศพ อาหาร น้ำดื่ม ยารักษาโรค เครื่องครัว

(๒.๓) การปฏิบัติการระยะ ๔๘-๗๒ ชั่วโมง (๒-๓ วัน) เน้นการค้นหาผู้รอดชีวิต การสืบหาญาติ การรักษาพยาบาล การจัดการศพ การสงเคราะห์เบื้องต้น เงินชดเชย การค้นหาทรัพย์สินและ ข้อมูลการให้ความช่วยเหลือ ฯลฯ

(๒.๔) การปฏิบัติการค้นหาหลังระยะ ๗๒ ชั่วโมงขึ้นไป (หลัง ๓ วัน ขึ้นไป) ให้พิจารณาสนับสนุนการปฏิบัติการค้นหาในระยะ ๑-๓ วันแรก โดยเน้นการช่วยเหลือชีวิตคนก่อน ตามด้วย ทรัพย์สิน พร้อมทั้งสนับสนุนการปฏิบัติงานให้ครอบคลุมและทั่วถึง ตลอดจนการสับเปลี่ยนกำลังพลเพื่อให้สามารถปฏิบัติงานได้อย่างต่อเนื่อง ฯลฯ

### ๕.๓.๓ การควบคุมสถานการณืและการเผชิญเหตุ

ศูนย์ปฏิบัติการฉุกเฉินเทศบาลตำบลหนองแวงแก้มหอม ได้วางแผนการเผชิญเหตุ สาธารณภัยที่เกิดขึ้นอย่างเป็นระบบ โดยกำหนดโครงสร้างองค์กร ข้อมูลการสนับสนุนการตัดสินใจ การควบคุม การสั่งการ และการใช้แนวทางปฏิบัติที่เหมาะสมเพื่อให้การจัดการในภาวะฉุกเฉินเป็นไปอย่างมีประสิทธิภาพ ดังนี้

#### (๑) การรับแจ้งเหตุและการรายงาน

ให้ผู้รับผิดชอบจัดทำรายงานข้อเท็จจริงที่เกิดขึ้น ทั้งด้านสถานการณืสาธารณภัย ด้านการปฏิบัติการระงับบรรเทาสาธารณภัย ด้านการให้ความช่วยเหลือ และด้านอื่นๆ ที่จำเป็น โดยคำนึงถึง ความถูกต้อง ชัดเจน รวดเร็ว โดยให้ชุมชน/หมู่บ้านสำรวจความเสียหายและความต้องการเบื้องต้นตามแบบ รายงานเหตุด่วนสาธารณภัย แล้วรายงานต่อศูนย์ปฏิบัติการฉุกเฉินเทศบาลตำบลหนองแวงแก้มหอม

#### (๒) การประเมินสถานการณืในภาวะฉุกเฉิน มีขั้นตอนดังต่อไปนี้

(๒.๑) นำข้อมูลที่ได้ทั้งหมดมาวิเคราะห์สถานการณืสาธารณภัยที่เกิดขึ้น

(๒.๒) กำหนดแนวทางปฏิบัติ เลือกทางที่ดีที่สุดและมีความเสี่ยงน้อยที่สุด

(๒.๓) มีการคาดการณ์เพิ่มเติมในเรื่องปัจจัยความเสี่ยงที่เพิ่มขึ้น การขอรับการ

สนับสนุนเพิ่มเติม

(๒.๔) การจัดการข้อมูล ให้หัวหน้าทีมเป็นผู้นำในการสอบถามสำรวจข้อมูล สถานที สิ่งที่เป็นอันตรายต่อนักกู้ภัย พร้อมทั้งบันทึกวัน เวลา ชื่อที่อยู่ผู้ให้ข้อมูล และรายงานข้อมูล ให้ศูนย์ปฏิบัติการฉุกเฉินเทศบาลตำบลหนองแวงแก้มหอม ทราบ มีการบรรยายสรุปให้ลูกทีมทราบ กำหนด พื้นที่อันตราย พื้นที่ปฏิบัติการ พื้นที่ปลอดภัย รวมทั้งจัดระบบต่างๆ ได้แก่ แก๊ส ไฟฟ้า ประปา เป็นต้น ซึ่งเป็นอันตรายต่อนักกู้ภัย

(๒.๕) การสั่งการ ผู้สั่งการต้องเป็นคนเดียวที่สามารถชี้แจงการปฏิบัติได้ การสั่ง การต้องชัดเจน ไม่คลุมเครือ มีความมั่นใจและเด็ดขาด หัวหน้าหน่วยหรือผู้ควบคุมชุดปฏิบัติการต้องรายงาน ตัว ต่อผู้อยู่ในเหตุการณ์ และต่อผู้บัญชาการเหตุการณ์ ณ จุดเกิดเหตุ ทั้งก่อนการปฏิบัติและภายหลังเสร็จสิ้น การกิจ

(๒.๖) การรวบรวมข้อมูล ได้แก่ ปัญหาอุปสรรคข้อขัดข้อง สาเหตุของการเกิดเหตุการณ์ ผลการปฏิบัติ รวมทั้งแนวทางการแก้ไขและนำข้อเสนอแนะมาวิเคราะห์

(๔) การค้นหาและช่วยชีวิต

- กำหนดเขตและกันเขตพื้นที่ประสบภัย ห้ามไม่ให้ผู้ที่ไม่มีความรับผิดชอบเข้าพื้นที่ประสบภัย

- สนธิกำลังเข้าปฏิบัติการค้นหาช่วยเหลือผู้ประสบภัยโดยเร็ว โดยส่งใช้หน่วยกู้ชีพกู้ภัยเข้าปฏิบัติการในพื้นที่ประสบภัย พร้อมอุปกรณ์ เครื่องมือ เครื่องจักร ที่จำเป็นในการกู้ชีพกู้ภัย

- กรณีมีสถานการณ์รุนแรง ควรจัดหาอุปกรณ์ที่ใช้เทคโนโลยีขั้นสูงมาใช้ในการกู้ภัย

ตารางที่ ๕-๑ : การปฏิบัติขณะเกิดภัยของเทศบาลตำบลหนองแวงแก้มหอม

ลำดับที่	การปฏิบัติ	ส่วนงานที่รับผิดชอบ	หน่วยรับผิดชอบ/ผู้รับผิดชอบในพื้นที่ (ระบุเบอร์โทรศัพท์)
๑	จัดตั้งศูนย์ปฏิบัติการฉุกเฉินท้องถิ่น (ตามข้อ ๔.๑)	ส่วนอำนวยการ	สำนักปลัด โทร.๐๔๒-๒๑๙-๒๑๑-๒
๒	<b>รับแจ้งเหตุและรายงานสถานการณ์</b> จัดเตรียมเจ้าหน้าที่เพื่อรับแจ้งเหตุและรายงานสถานการณ์ให้กองอำนวยการป้องกันและบรรเทาสาธารณภัยเทศบาลตำบลหนองแวงแก้มหอม และกองอำนวยการป้องกันและบรรเทาสาธารณภัยอำเภอทราบเพื่อจะได้เสนอผู้ว่าราชการจังหวัด/ผู้อำนวยการจังหวัด พิจารณาประกาศเขตพื้นที่ประสบสาธารณภัย และประกาศเขตพื้นที่การให้ความช่วยเหลือต่อไปจนกว่าสถานการณ์สิ้นสุด	ส่วนอำนวยการ	สำนักปลัด โทร.๐๔๒-๒๑๙-๒๑๑-๒
๓	ออกสำรวจพื้นที่และประเมินสถานการณ์ จัดชุดเคลื่อนที่เร็วเข้าสำรวจพื้นที่และประเมินสถานการณ์ เพื่อวางแผนรับมือกับสถานการณ์ภัย	ส่วนอำนวยการ	กองช่าง โทร.๐๔๒-๒๑๙-๒๑๑-๒
๔	<b>ประเมินสถานการณ์ในภาวะฉุกเฉิน</b> วิเคราะห์และประเมินสถานการณ์การเกิดสาธารณภัยเพื่อการตัดสินใจแก้ปัญหา โดยพิจารณาเรื่องความรุนแรง ระยะเวลาการเกิดภัย พื้นที่และประชาชนผู้ที่จะได้รับผลกระทบ ความเปราะบาง และความสามารถของพื้นที่ในการรับ	ส่วนอำนวยการ	สำนักปลัด โทร.๐๔๒-๒๑๙-๒๑๑-๒

ลำดับ ที่	การปฏิบัติ	ส่วนงานที่ รับผิดชอบ	หน่วยรับผิดชอบ/ ผู้รับผิดชอบในพื้นที่ (ระบุเบอร์โทรศัพท์)
	ภัย แนวโน้มการเกิดภัยซ้ำขึ้นอีก ภัยที่ตามมา รวมถึงภัยที่มีความซับซ้อน เพื่อกำหนดแนวทางการตอบโต้และการแจ้งเตือนภัย		
๕	บริหารจัดการข้อมูลข่าวสารในภาวะฉุกเฉินอย่าง ถูกต้อง ชัดเจน และเป็นระบบ	ส่วนอำนวยการ	สำนักปลัด โทร.๐๔๒-๒๑๙- ๒๑๑-๒
๖	<p><b>แจ้งเตือนประชาชน</b></p> <p>(๑) ตรวจสอบข้อมูลยืนยันความถูกต้องของการเกิดสาธารณภัยจากหน่วยงานที่เกี่ยวข้องทุก แหล่ง ก่อนแจ้งเตือนผ่านช่องทางการสื่อสารทุก ชนิด</p> <p>(๒) ดำเนินการแจ้งเตือนภัยไปยังชุมชนพื้นที่ ประสบภัยและพื้นที่ข้างเคียง โดยสื่อ ข่ายการ สื่อสาร เครื่องมืออุปกรณ์เตือนภัยที่มีอยู่ของ ชุมชน เช่น วิทยุชุมชน หอกระจายข่าว หอเตือน ภัย โทรโข่ง เป็นต้น</p> <p>(๓) ข้อมูลการแจ้งเตือนภัยต้องชัดเจน ทันเวลา ถูกต้อง และเข้าใจง่าย บ่งบอกถึงอันตรายที่กำลัง จะเกิดขึ้นกับชีวิตและทรัพย์สิน วิธีการปฏิบัติของ ประชาชน รวมทั้งวิธีการแจ้งเหตุ โดยต้องแจ้ง เตือนจนกว่าสถานการณ์ภัย จะสิ้นสุด</p> <p>(๔) ในกรณีเกิดไฟฟ้าดับ การสื่อสาร เครื่องมือ สัญญาณเตือนภัยไม่สามารถใช้ได้ ให้ใช้ สัญลักษณ์การเตือนภัย เช่น ธง นกหวีด หรือการ เตือนภัยอื่นที่ได้มีการซักซ้อมความเข้าใจกับ ประชาชนไว้แล้ว เป็นต้น</p>	ส่วนอำนวยการ	สำนักปลัด โทร.๐๔๒-๒๑๙- ๒๑๑-๒
๗	<b>อพยพผู้ประสบภัย</b> กรณีเมื่อเกิดหรือใกล้จะเกิดสาธารณภัยในพื้นที่ และมีผู้อยู่อาศัยในพื้นที่นั้นจะเกิดอันตราย โดย อพยพเฉพาะเท่าที่จำเป็นแก่การป้องกันและ บรรเทาสาธารณภัย พร้อมทั้งรายงาน	ส่วนปฏิบัติการ	กองช่าง โทร.๐๔๒-๒๑๙- ๒๑๑-๒

ลำดับ ที่	การปฏิบัติ	ส่วนงานที่ รับผิดชอบ	หน่วยรับผิดชอบ/ ผู้รับผิดชอบในพื้นที่ (ระบุเบอร์โทรศัพท์)
	ผู้อำนวยการท้องถิ่น ผู้อำนวยการอำเภอ ตามลำดับ รายละเอียดปรากฏตาม ข้อ ๔.๗		
๘	กำหนดพื้นที่เตรียมปฏิบัติการ (Staging Area) เป็นพื้นที่เตรียมปฏิบัติการจัดตั้งขึ้นเพื่อใช้เป็น สถานที่จัดเก็บและพักรอชั่วคราวของทรัพยากร (วัสดุอุปกรณ์ เครื่องมือ เครื่องจักรกล ยานพาหนะ) ที่ได้มาและพร้อมใช้ เพื่อรอกการส่ง ใช้ทรัพยากร	ส่วนปฏิบัติการ	กองช่าง โทร.๐๔๒-๒๑๙- ๒๑๑-๒
๙	ระดมทรัพยากรเข้าสนับสนุนการจัดการ สาธารณภัย (๑) ระดมทรัพยากร ทั้งกำลังคน วัสดุอุปกรณ์ เครื่องมือ เครื่องจักร มาয়งจุดรวบรวบทรัพยากร เพื่อรอรับการมอบหมายภารกิจ ให้พร้อมใช้ ตลอด ๒๔ ชั่วโมง เพื่อรอกการส่งใช้เข้าสนับสนุน การปฏิบัติการในพื้นที่ประสบภัย (๒) ระดมทรัพยากรเข้าพื้นที่เตรียมปฏิบัติการ (Staging Area) พร้อมทั้งจัดเตรียม เครื่อง จักรกล ยานพาหนะ วัสดุอุปกรณ์ เครื่องมือ เครื่องใช้ และพลังงาน เพื่อจัดการสาธารณภัย	ส่วนสนับสนุน	กองคลัง, กองการศึกษา โทร.๐๔๒-๒๑๙- ๒๑๑-๒
๑๐	กำหนดและแบ่งโซนพื้นที่ในการสนับสนุนการ เผชิญเหตุ ออกเป็น.....๔.....โซน ประกอบด้วย โซนที่ ๑ ประกอบด้วย หมู่.,๑๐,๑๕ มีผู้ใหญ่บ้าน หมู่ ๑๐ รับผิดชอบพื้นที่ โซนที่ ๒ ประกอบด้วย หมู่ ๕,๑๖ มีผู้ใหญ่บ้าน หมู่ ๕ รับผิดชอบพื้นที่ โซนที่ ๓ ประกอบด้วย หมู่๔,๑๔ มีผู้ใหญ่บ้านหมู่ ๔ รับผิดชอบพื้นที่ โซนที่ ๔ ประกอบด้วย หมู่๖,๑๑,๑๗ มี ผู้ใหญ่บ้านหมู่ ๖ รับผิดชอบพื้นที่ หมายเหตุ : สามารถปรับโซนพื้นที่ได้ตาม สถานการณ์และขนาดของพื้นที่	ส่วนอำนวยการ	สำนักปลัด โทร.๐๔๒-๒๑๙- ๒๑๑-๒
๑๑	จัดชุดปฏิบัติการเคลื่อนที่เร็วเข้าปฏิบัติการ	ส่วนปฏิบัติการ	กองช่าง

ลำดับ ที่	การปฏิบัติ	ส่วนงานที่ รับผิดชอบ	หน่วยรับผิดชอบ/ ผู้รับผิดชอบในพื้นที่ (ระบุเบอร์โทรศัพท์)
	<p><b>จัดการสาธารณภัย</b></p> <p>สั่งให้หน่วยกู้ชีพกู้ภัยเข้าปฏิบัติการในพื้นที่ ประสบภัย เพื่อควบคุมสถานการณ์ไม่ให้ลุกลาม ขยายตัวให้เจ้าหน้าที่ เจ้าพนักงาน และ อาสาสมัครต่างๆ ที่มาร่วมปฏิบัติงานเข้ารายงาน ตัวที่ศูนย์ปฏิบัติการฉุกเฉินเทศบาลตำบลโพธิ์สูง ก่อนรับมอบภารกิจและพื้นที่รับผิดชอบไปปฏิบัติ รวมถึงเครื่องมือ อุปกรณ์ในการเข้าสนับสนุน จัดการสาธารณภัย</p>		<p>โทร.๐๔๒-๒๑๙- ๒๑๑-๒</p>
๑๒	<p><b>การเผชิญเหตุ</b></p> <p>(๑) การปฏิบัติการระยะ ๒๔ ชั่วโมงแรก ให้ ความสำคัญในการค้นหาผู้รอดชีวิตเป็นลำดับ แรก ต่อด้วยการรักษาพยาบาลผู้บาดเจ็บ มี แนวทางปฏิบัติ ดังนี้</p> <p>(๑.๑) กำหนดเขตและกั้นเขตพื้นที่ประสบ ภัย ห้ามมิให้ผู้ที่ไม่มีความรับผิดชอบที่ เกี่ยวข้องเข้าพื้นที่ประสบภัยโดยเด็ดขาด</p> <p>(๑.๒) สนธิกำลังเข้าปฏิบัติการค้นหา ช่วยเหลือผู้ประสบภัยโดยเร็ว ดังนี้</p> <p>(๑.๒.๑) สั่งการให้หน่วยกู้ชีพกู้ภัยที่ มีศักยภาพเข้าปฏิบัติงาน ในพื้นที่ประสบภัย</p> <p>(๑.๒.๒) สั่งการให้เจ้าหน้าที่ที่ รับผิดชอบเครื่องมือ เครื่องจักร ที่จำเป็นในการ กู้ชีพกู้ภัย เข้าปฏิบัติงานในพื้นที่ประสบภัย</p> <p>(๑.๒.๓) อพยพประชาชนและสัตว์ เลี้ยงตามความจำเป็นของสถานการณ์ภัย</p> <p>(๑.๒.๔) กรณีพื้นที่ใดเป็นพื้นที่ วิกฤต ไม่สามารถเข้าพื้นที่ โดยทางรถยนต์หรือ ทางเรือได้ ให้ประสานขอรับการสนับสนุน เฮลิคอปเตอร์จากหน่วยงานทหารหรือตำรวจใน พื้นที่ หรือพื้นที่ใกล้เคียงเพื่อช่วยเหลือ ผู้ประสบภัยอย่างเร่งด่วน</p> <p>(๑.๒.๕) จัดตั้งศูนย์พักพิงชั่วคราว แก่ผู้ประสบภัยที่บ้านเรือนเสียหายอย่างเร่งด่วน</p>	<p>ส่วนปฏิบัติการ</p>	<p>สำนักปลัด โทร.๐๔๒-๒๑๙- ๒๑๑-๒</p>

ลำดับ ที่	การปฏิบัติ	ส่วนงานที่ รับผิดชอบ	หน่วยรับผิดชอบ/ ผู้รับผิดชอบในพื้นที่ (ระบุเบอร์โทรศัพท์)
	<p>เป็นลำดับแรก และจัดระเบียบศูนย์พักพิงชั่วคราว พร้อมทั้งลงทะเบียนผู้อพยพ</p> <p>(๑.๒.๖) ระดมกำลังแพทย์และพยาบาลจากโรงพยาบาลส่งเสริมสุขภาพประจำตำบลใกล้เคียง เข้าช่วยปฏิบัติงานในพื้นที่ประสบภัย</p> <p>(๑.๒.๗) กรณีโครงสร้างพื้นฐานได้รับความเสียหายให้เร่งซ่อมแซมเส้นทางคมนาคม ระบบสื่อสาร ไฟฟ้า และประปาแล้วแต่กรณี ให้สามารถใช้งานได้หรือจัดทำระบบสำรองเพื่อให้ชุดปฏิบัติการสามารถปฏิบัติงานในพื้นที่ได้</p> <p>(๑.๒.๘) จัดเตรียมเครื่องอุปโภคบริโภคพื้นฐาน ตลอดจนจัดหาอาหารที่ปรุงสำเร็จ น้ำดื่ม เครื่องยุงชีพที่จำเป็นให้แก่ประชาชนและเจ้าหน้าที่ที่ปฏิบัติงานในพื้นที่ประสบภัยให้เพียงพอและทั่วถึง</p> <p><b>(๒) การปฏิบัติการระยะ ๒๔ - ๔๘ ชั่วโมง (๑ - ๒ วัน)</b> ให้ความสำคัญในการค้นหาผู้รอดชีวิต และทรัพย์สิน การสืบหาญาติ การจัดตั้งศูนย์พักพิงชั่วคราว การรักษาพยาบาล การจัดการศพ อาหาร น้ำดื่ม ยารักษาโรค เครื่องครัว ข้อมูลสถานการณ์ มีแนวทางปฏิบัติ ดังนี้</p> <p>(๒.๑) สำรวจความต้องการของผู้ประสบภัยในเบื้องต้น เพื่อกำหนดมาตรการช่วยเหลืออย่างต่อเนื่องในช่วงระหว่างเกิดภัยและจัดทำบัญชี การช่วยเหลือผู้ประสบภัย</p> <p>(๒.๒) จัดเจ้าหน้าที่ปฏิบัติงานด้านการรักษาพยาบาล และเวชภัณฑ์ ที่จำเป็นมายังพื้นที่ประสบภัยและเตรียมสถานพยาบาลสำรองให้เพียงพอ</p> <p>(๒.๓) จัดส่งปัจจัยสี่ที่จำเป็นต่อการดำรงชีวิต เช่น อาหาร น้ำดื่ม เครื่องนุ่งห่ม และยารักษาโรค เป็นต้น มายังศูนย์พักพิงชั่วคราว</p> <p>(๒.๔) ตรวจสอบเส้นทางคมนาคมที่ได้รับ ความเสียหายจากสาธารณภัย พร้อมทั้งติดป้าย</p>		

ลำดับ ที่	การปฏิบัติ	ส่วนงานที่ รับผิดชอบ	หน่วยรับผิดชอบ/ ผู้รับผิดชอบในพื้นที่ (ระบุเบอร์โทรศัพท์)
	<p>เตือน หรือวางแผนปิดกั้นช่องทางจราจรให้ประชาชนผู้ใช้เส้นทางทราบ จัดเจ้าหน้าที่ตำรวจหรืออาสาสมัครอำนวยความสะดวกการจราจรในจุดอันตราย</p> <p>(๒.๕) รักษาความสงบเรียบร้อยและจัดการจราจรในพื้นที่ประสบภัยและศูนย์พักพิงชั่วคราว</p> <p>(๒.๖) ตั้งศูนย์ข้อมูลผู้ประสบภัย เพื่อรวบรวมและเป็นแหล่งข้อมูล ในการติดต่อประสานงานให้ประชาชนสามารถสอบถามข้อมูลผู้บาดเจ็บและเสียชีวิตได้</p> <p><b>(๓) การปฏิบัติการระยะ ๔๘ - ๗๒ ชั่วโมง (๒ - ๓ วัน)</b> ให้ความสำคัญกับการค้นหาผู้รอดชีวิตอย่างต่อเนื่องจากปฏิบัติการระยะ ๒๔ - ๔๘ ชั่วโมงแรก การสืบหาญาติ การรักษาพยาบาล การจัดการศพ การสงเคราะห์ เบื้องต้น อาหาร น้ำดื่ม ยารักษาโรค เงินชดเชย การค้นหาทรัพย์สิน และข้อมูลการให้ความช่วยเหลือ มีแนวทางปฏิบัติ ดังนี้</p> <p>(๓.๑) กรณีมีผู้เสียชีวิตจำนวนมากให้จัดเตรียมสถานที่และอุปกรณ์ เก็บรักษาศพในระยะแรก (วัดและตู้แช่ศพ) พร้อมทั้งให้หน่วยงานที่เกี่ยวข้องตรวจชันสูตรเบื้องต้น บันทึกข้อมูลศพ การเก็บรักษาหลักฐาน และเตรียมข้อมูลทั้งหมดเพื่อการตรวจพิสูจน์เอกลักษณ์บุคคล</p> <p>(๓.๒) การจัดหน่วยบริการประกันสังคมเคลื่อนที่และให้บริการทางการแพทย์</p> <p>(๓.๓) การประเมินสถานการณ์ภัยอย่างใกล้ชิด ตลอดจนประสาน การช่วยเหลือ รับเรื่องราวร้องทุกข์ ประสานรับข้อมูลความเสียหายเบื้องต้น ความต้องการเบื้องต้น</p> <p><b>(๔) การปฏิบัติการระยะ ๗๒ ชั่วโมง (๓ วัน) ขึ้นไป</b> ให้พิจารณาสนับสนุนการปฏิบัติการค้นหา ระยะ ๒๔ ชั่วโมงแรก (๑ วัน) เป็นลำดับแรกก่อนการปฏิบัติการค้นหา ระยะ ๒๔ - ๔๘ ชั่วโมง (๑</p>		

ลำดับ ที่	การปฏิบัติ	ส่วนงานที่ รับผิดชอบ	หน่วยรับผิดชอบ/ ผู้รับผิดชอบในพื้นที่ (ระบุเบอร์โทรศัพท์)
	- ๒ วัน) และการปฏิบัติการณ์หาระยะ ๔๘ - ๗๒ ชั่วโมง (๒ - ๓ วัน) ตามลำดับ โดยเน้นการช่วยเหลือชีวิตคนก่อน ตามด้วยทรัพย์สิน พร้อมทั้งสนับสนุนการปฏิบัติงานให้ครอบคลุมและทั่วถึง ตลอดจนการปรับเปลี่ยนกำลังพลเพื่อให้สามารถปฏิบัติงานได้อย่างมีประสิทธิภาพและต่อเนื่อง		
๑๓	ปกป้องสถานที่สำคัญ เช่น โรงพยาบาล โรงเรียน วัด เขตพระราชฐาน แหล่งโบราณสถาน (ถ้ามี) เป็นต้น และปกป้องระบบสาธารณูปโภค เช่น ระบบไฟฟ้า ระบบประปา เป็นต้น	ส่วนปฏิบัติการ	สำนักปลัด โทร.๐๔๒-๒๑๙- ๒๑๑-๒
๑๔	การจัดตั้งและบริหารจัดการศูนย์พักพิงชั่วคราว (กรณีที่มีการอพยพ) รายละเอียดตามข้อ ๔.๑๐	ส่วนสนับสนุน	สำนักปลัด โทร.๐๔๒-๒๑๙- ๒๑๑-๒
๑๕	สงเคราะห์ช่วยเหลือผู้ประสบภัย สงเคราะห์ช่วยเหลือผู้ประสบภัยและจัดส่งปัจจัยที่จำเป็นต่อการดำรงชีวิต เช่น อาหาร น้ำดื่ม และเครื่องนุ่งห่ม เป็นต้น ไปยังพื้นที่ประสบภัย	ส่วนสนับสนุน	สำนักปลัด โทร.๐๔๒-๒๑๙- ๒๑๑-๒
๑๖	การประเมินความเสียหายและความต้องการความช่วยเหลือในช่วงขณะเกิดภัย องค์การปกครองส่วนท้องถิ่นแห่งพื้นที่สำรวจและจัดทำข้อมูลความต้องการของผู้ประสบภัยในเบื้องต้น และรายงานให้อำเภอเพื่อประกอบการร้องขอการสนับสนุนและนำไปกำหนดเป็นมาตรการและแนวทางในการช่วยเหลือ เช่น ความช่วยเหลือ ด้านอาหาร น้ำดื่ม การรักษาพยาบาล สุขอนามัยและการกำจัดสิ่งปฏิกูล เป็นต้น	ส่วนอำนวยการ	สำนักปลัด โทร.๐๔๒-๒๑๙- ๒๑๑-๒
๑๗	จัดตั้งศูนย์ข้อมูลประชาสัมพันธ์ร่วม (Joint Information Center : JIC) ทำหน้าที่ประสานข้อมูลข่าวสารสาธารณะที่เกี่ยวข้องกับการดำเนินกิจกรรมการจัดการเหตุฉุกเฉิน และเป็นศูนย์ที่อยู่ใกล้ชิดกับเหตุการณ์สามารถเข้าถึงข้อมูลที่มีการเปลี่ยนแปลงได้ตลอดเวลา จึงเป็นศูนย์กลางของการติดต่อสำหรับสื่อข่าวสารทุกประเภทที่ได้รับการกลั่นกรอง และ	ศูนย์ข้อมูล ประชาสัมพันธ์ร่วม	สำนักปลัด โทร.๐๔๒-๒๑๙- ๒๑๑-๒

ลำดับ ที่	การปฏิบัติ	ส่วนงานที่ รับผิดชอบ	หน่วยรับผิดชอบ/ ผู้รับผิดชอบในพื้นที่ (ระบุเบอร์โทรศัพท์)
	รับรองข้อมูล เพื่อกระจายข้อมูลข่าวสารให้เกิดความถูกต้อง รวดเร็ว เป็นปัจจุบัน และต่อเนื่อง โดยให้เจ้าหน้าที่ข้อมูลข่าวสารสาธารณะเข้ามาอยู่ร่วมกันใน ศูนย์ประสานข้อมูลร่วม		
๑๘	<ul style="list-style-type: none"> <li>- กรณีมีผู้เสียชีวิตจำนวนมาก จัดให้มีการพิสูจน์เอกลักษณ์บุคคลให้เป็นไปตามอำนาจหน้าที่การปฏิบัติของสำนักงานตำรวจแห่งชาติ และหรือ ตามบันทึกข้อตกลงระหว่างหน่วยงานที่เกี่ยวข้อง</li> <li>- กำหนดให้มีสถานที่รองรับศพ เก็บรักษาศพ (วัดและตู้แช่ศพ) และการเคลื่อนย้ายศพ หรือนำศพไปตรวจพิสูจน์เอกลักษณ์บุคคลตามระเบียบกฎหมายที่เกี่ยวข้องอย่างเป็นระบบ</li> </ul>	ส่วนปฏิบัติการ	สำนักปลัด โทร.๐๔๒-๒๑๙- ๒๑๑-๒
๑๙	เมื่อสาธารณภัยที่เกิดขึ้นในพื้นที่ยุติแล้ว ให้ผู้อำนวยการท้องถิ่นรายงานสถานการณ์สาธารณภัยให้ผู้อำนวยการอำเภอทราบ และเมื่อมีการประกาศหรือยืนยันสถานการณ์สาธารณภัยในพื้นที่ยุติลงแล้ว ให้ดำเนินการอพยพประชาชนกลับที่ตั้งอย่างปลอดภัย	ส่วนอำนวยการ	สำนักปลัด โทร.๐๔๒-๒๑๙- ๒๑๑-๒
๒๐	<b>อพยพกลับ</b> กรณีสถานการณ์สาธารณภัยยุติ เมื่อได้รับแจ้งข่าวการยกเลิกสถานการณ์สาธารณภัยอย่างชัดเจน ให้ผู้นำชุมชนหรือกลุ่มผู้นำอพยพรีบแจ้งผู้อพยพเพื่อเตรียมความพร้อมในการอพยพกลับไปสู่ที่อยู่อาศัยต่อไป โดยจัดระเบียบและลำดับก่อนหลังการอพยพกลับ พร้อมทั้งประสานงานกับเจ้าหน้าที่ที่ดำเนินการควบคุมดูแลการอพยพกลับ	ส่วนปฏิบัติการ	สำนักปลัด โทร.๐๔๒-๒๑๙- ๒๑๑-๒
๒๑	หากสถานการณ์สาธารณภัยมีความรุนแรง และหรืออาจเกิดสาธารณภัยซ้ำซ้อน เกินขีดความสามารถของ ทต.หนองแวงแก้มหอม ให้ร้องขอขอรับการสนับสนุนจากองค์กรปกครองส่วนท้องถิ่นข้างเคียงหรืออำเภอให้ประสานขอรับการสนับสนุนจากกองอำนวยการป้องกันและบรรเทาสาธารณภัย อบต.หนองหลักอบต.คำเลาะ ทต.ไชยวาน ทต.โพนสูง และกองอำนวยการป้องกันและบรรเทาสาธารณภัยอำเภอเพื่อดำเนินการในส่วนที่เกี่ยวข้องต่อไป	ส่วนอำนวยการ	สำนักปลัด โทร.๐๔๒-๒๑๙- ๒๑๑-๒

หมายเหตุ : การกำหนดส่วนงานที่รับผิดชอบ ศูนย์ปฏิบัติการฉุกเฉินของเทศบาลตำบลหนองแวงแก้มหอม สามารถปรับเปลี่ยนได้ตามความเหมาะสมของสถานการณ์ภัย และสอดคล้องกับบทบาทหน้าที่ภายในโครงสร้างศูนย์ปฏิบัติการฉุกเฉินเทศบาลตำบลหนองแวงแก้มหอม โดยยึดหลักมาตรฐาน เอกภาพในการจัดการ และความยืดหยุ่นของโครงสร้างองค์การการจัดการในภาวะฉุกเฉิน

#### ๕.๔ การสื่อสารในภาวะฉุกเฉิน

เตรียมความพร้อมด้านระบบและเครื่องมือสื่อสาร เทศบาลตำบลหนองแวงแก้มหอม มอบหมายให้ **เจ้าอากาศเอกวิษณุ นารินทร์รัช** ตำแหน่ง\_เจ้าพนักงานป้องกันและบรรเทาสาธารณภัย เป็นผู้กำกับดูแล และใช้งานความถี่วิทยุ ๑๖๒.๑๗๕ เพื่อใช้เป็นความถี่วิทยุกลางสำหรับติดต่อประสานงานระหว่างหน่วยงานของส่วนราชการ รัฐวิสาหกิจ และภาคเอกชน สำหรับการประสานงานด้านการป้องกันและบรรเทาสาธารณภัย ตลอดจนกิจการอื่นๆ ในภาวะปกติ และในภาวะไม่ปกติ

โดยกำหนดให้ **เจ้าอากาศเอกวิษณุ นารินทร์รัช** ตำแหน่ง เจ้าพนักงานป้องกันและบรรเทาสาธารณภัย เป็นผู้ **ควบคุมดูแล** การใช้งานภายในเทศบาลตำบลหนองแวงแก้มหอม

##### ๕.๔.๑ การปฏิบัติงานด้านการสื่อสารกรณีเกิดเหตุฉุกเฉิน

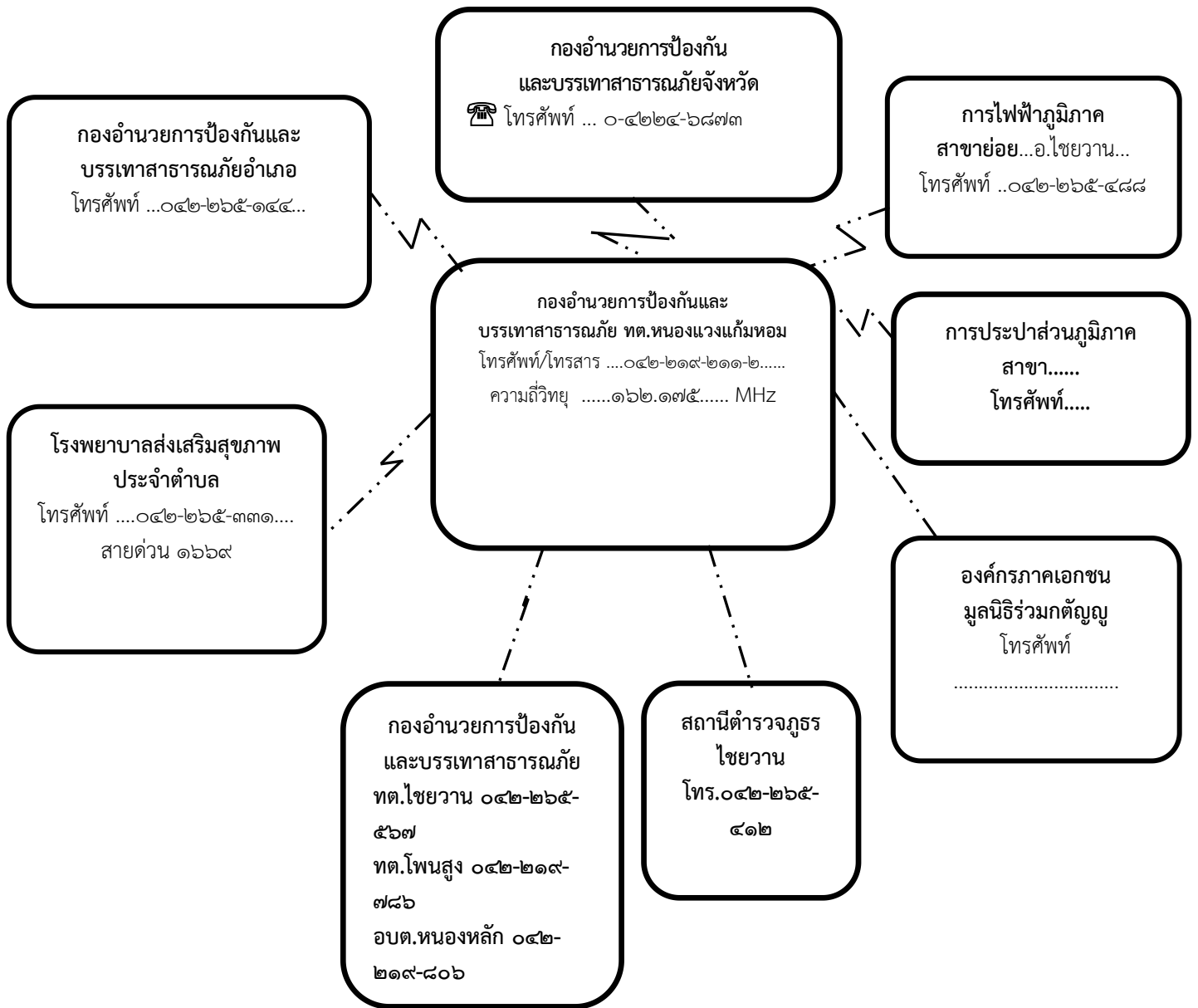
(๑) จัดตั้งศูนย์สื่อสารและจัดให้มีระบบสื่อสารหลัก ระบบสื่อสารรอง และระบบสื่อสารอื่นๆ ที่จำเป็นให้ใช้งานได้ตลอด ๒๔ ชั่วโมง ให้สามารถเชื่อมโยงระบบสื่อสารดังกล่าวกับหน่วยงานอื่นได้ตามปกติ โดยเร็วอย่างทั่วถึงทุกพื้นที่

(๒) ใช้โครงข่ายสื่อสารทางโทรศัพท์ โทรสาร และวิทยุสื่อสารเป็นหน่วยงานหลัก หน่วยงานหลักที่วางระบบสื่อสารในภาวะฉุกเฉิน ได้แก่เทศบาลตำบลหนองแวงแก้มหอม หมายเลขโทรศัพท์ ๐๔๒-๒๑๙-๒๑๓

##### ๕.๔.๒ หน่วยงานสนับสนุน ได้แก่

ลำดับที่	ชื่อหน่วยงาน	วิทยุสื่อสาร		หมายเลขโทรศัพท์	
		นามเรียกขาน	ความถี่	โทรศัพท์	โทรสาร
๑	นายกเทศมนตรีตำบลหนองแวงแก้มหอม	แก้มหอม ๑	๑๖๒.๑๗๕	๐๘๘-๓๑๖๘๕๕๒	๐๔๒-๒๑๙-๒๑๒
๒	รองนายกเทศมนตรีตำบลหนองแวงแก้มหอม	แก้มหอม ๒	๑๖๒.๑๗๕	๐๘๑-๙๗๔๖๖๙๓	-
๓	ปลัดเทศบาลตำบลหนองแวงแก้มหอม	แก้มหอม ๓	๑๖๒.๑๗๕	-	-
๔	นายอำเภอไชยวาน	ชงโค ๑	๑๕๗.๗๓๐	๐-๔๒๒๖-๕๖๓๐	-
๕	ปลัดอำเภอหัวหน้ากลุ่มงานบริหารงานปกครอง	ชงโค ๒	๑๕๗.๗๓๐	๐-๔๒๒๖-๕๖๓๑	-
๖	ปลัดอำเภอหัวหน้าฝ่ายอำนวยการ	ชงโค ๓	๑๕๗.๗๓๐	๐-๔๒๒๖-๕๖๓๑	-
๗	ปลัดอำเภอหัวหน้าฝ่ายทะเบียนและบัตร	ชงโค ๔	๑๕๗.๗๓๐	๐-๔๒๒๖-๕๕๐๗	-
๘	ปลัดอำเภอหัวหน้าฝ่ายความมั่นคง	ชงโค ๕	๑๕๗.๗๓๐	๐-๔๒๒๖-๕๓๕๖	-
๙	นายกเทศมนตรีตำบลโพสูง..พื้นที่ข้างเคียง	โพสูง	๑๖๒.๑๗๕	๐-๔๒๒๑-๙๗๒๘	๐-๔๒๒๑-๙๗๒๘
๑๐	นายกเทศมนตรีตำบลไชยวาน..พื้นที่ข้างเคียง	โทรทอง ๑	๑๖๒.๑๗๕	๐-๔๒๒๒๙-๒๕๑	-
๑๑	ท้องถิ่นอำเภอไชยวาน	-	-	๐-๔๒๒๖-๕๒๘๔	-
๑๒	ผู้กำกับการสถานีตำรวจภูธรไชยวาน	ไชยวาน	๑๕๒.๖๕๐	๐-๔๒๒๖-๕๔๑๒	-

๑๓	ผู้อำนวยการโรงพยาบาลไชยวาน	-	๑๕๔.๙๒๕	๐-๔๒๒๖-๕๕๖๐	-
๑๔	สาธารณสุขอำเภอไชยวาน	-	-	๐-๔๒๒๖-๕๕๒๐	-
๑๕	พัฒนาชุมชนอำเภอไชยวาน	-	-	๐-๔๒๒๖-๕๑๑๓	-
๑๖	เกษตรอำเภอไชยวาน	-	-	๐-๔๒๒๖-๕๕๕๖	-
๑๗	ปศุสัตว์อำเภอไชยวาน	-	-	๐-๔๒๒๖-๕๕๕๗	-
๑๘	มูลนิธิ/องค์การสาธารณกุศล	-	-	-	-
๑๙	หัวหน้าสำนักงาน ปก. จังหวัด	-	-	๐-๔๒๒๔-๖๘๗๓	-
๒๐	ประมงอำเภอ	-	-	๐-๔๒๒๖-๕๕๕๗	-
๒๑	สนง.ไฟฟ้าภูมิภาคอำเภอไชยวาน	-	-	๐-๔๒๒๖-๕๕๘๘	-



## แผนภาพที่ ๕-๓ : ผังสื่อสารในการป้องกันและบรรเทาสาธารณภัย เทศบาลตำบลหนองแวงแก้มหอม

### ๕.๕ การประชาสัมพันธ์ข้อมูลข่าวสารในภาวะฉุกเฉิน

เป็นระบบและกระบวนการกระจายข้อมูลข่าวสารที่เกิดหรือคาดว่าจะเกิดสาธารณภัยขึ้น ให้ส่วนราชการและประชาชนได้รับรู้และเข้าใจสถานการณ์ โดยผ่านช่องทางการสื่อสารที่กำหนดไว้ เช่น โทรศัพท์ วิทยุ หอกระจายข่าว ฯลฯ และวิธีอื่นๆ เพื่อให้ประชาชนรับทราบ เข้าใจในสถานการณ์ที่ถูกต้องและลดความตื่นตระหนก โดยมอบให้ฝ่ายประชาสัมพันธ์ของเทศบาลตำบลหนองแวงแก้มหอม เป็นหน่วยงานหลัก ดำเนินการดังนี้

๕.๕.๑ จัดตั้งศูนย์ข้อมูลประชาสัมพันธ์ร่วม (Join Information Center : JIC) เพื่อทำหน้าที่ประสานข้อมูลข่าวสารสาธารณะ ที่เกี่ยวข้องกับการดำเนินกิจกรรมการจัดการเหตุฉุกเฉินและเป็นศูนย์ที่อยู่ใกล้ชิดกับเหตุการณ์ สามารถเข้าถึงข้อมูลที่มีการเปลี่ยนแปลงได้ตลอดเวลา จึงเป็นศูนย์กลางของการติดต่อสำหรับสื่อข่าวสารทุกประเภทที่ได้รับ การกลั่นกรอง และรับรองข้อมูล เพื่อกระจายข้อมูลข่าวสารให้เกิดความถูกต้อง รวดเร็ว เป็นปัจจุบัน และต่อเนื่อง โดยให้เจ้าหน้าที่ข้อมูลข่าวสารสาธารณะควรต้องเข้ามาอยู่รวมกันในศูนย์ประสานข้อมูลร่วม

๕.๕.๒ ตรวจสอบยืนยันความถูกต้องของข้อมูลการเกิดภัยจากกำนัน ผู้ใหญ่บ้าน ผู้นำชุมชน อาสาสมัครแจ้งเตือนภัย กองอำนาจการป้องกันและบรรเทาสาธารณภัยระดับเหนือขึ้นไป รวมทั้งหน่วยงานที่เกี่ยวข้องก่อนแจ้งเตือนภัยผ่านช่องทางการสื่อสารทุกชนิด

๕.๕.๓ ประชาสัมพันธ์ข้อมูลข่าวสารที่ชัดเจน ทันเวลา ถูกต้อง และเข้าใจง่าย เป็นข้อมูลที่บอกถึงอันตรายที่กำลังเกิดขึ้นกับชีวิตและทรัพย์สิน อันได้แก่ ลักษณะ ขนาด จุดที่เกิดภัย รัศมีความเสียหายตามพื้นที่การปกครอง ช่วงเวลา ระยะเวลา ภัยจะรุนแรงยิ่งขึ้นหรือไม่ และประชาชนต้องปฏิบัติอย่างไร หรือต้องมีการอพยพหรือไม่ รวมทั้งวิธีการแจ้งเหตุ หมายเลขโทรศัพท์ และการสื่อสารอื่นๆ ไปยังชุมชนพื้นที่ที่ประสบภัย และพื้นที่ข้างเคียง โดยสื่อ ข่ายการสื่อสาร เครื่องมืออุปกรณ์การเตือนภัยที่มีอยู่ของชุมชน เช่น วิทยุชุมชน หอกระจายข่าว หอเตือนภัย โทรโข่ง เป็นต้น

๕.๕.๔ จัดให้มีเจ้าหน้าที่รับผิดชอบในการให้ข้อมูลเท่าที่จำเป็นเกี่ยวกับการดำเนินการของศูนย์ปฏิบัติการฉุกเฉินเทศบาลตำบลโพธิ์สูง ปัญหาการเหตุการณ์แก่สื่อมวลชน และประชาชน รวมทั้งรับฟังข้อคิดเห็น ข้อมูล ข้อเรียกร้องของประชาชนที่ได้รับผลกระทบจากสถานการณ์ภัยหรือจากการปฏิบัติของเจ้าหน้าที่

๕.๕.๕ กรณีที่มีข่าวเชิงลบ ให้แจ้งข้อมูลข่าวสาร และชี้แจงข้อเท็จจริงให้สาธารณชนทราบ

### ๕.๖ การอพยพ

เมื่อเกิดหรือคาดว่าจะเกิดสาธารณภัยขึ้นในพื้นที่ใด และการอาศัยอยู่ในเขตพื้นที่นั้น จะเป็นอันตราย ให้ผู้มีอำนาจตามมาตรา ๒๘ แห่งพระราชบัญญัติป้องกันและบรรเทาสาธารณภัย พ.ศ. ๒๕๕๐ (ผู้บัญชาการ ผู้อำนวยการ และเจ้าพนักงานซึ่งได้รับมอบหมาย) มีอำนาจสั่งอพยพผู้ซึ่งอยู่ในพื้นที่นั้นออกไปจากพื้นที่อย่างเป็นระเบียบ ทั้งนี้ ให้ดำเนินการอพยพไม่ต่ำกว่า ๑๒ ชั่วโมงก่อนเกิดสาธารณภัย และจัดให้มีกำลังเจ้าหน้าที่เข้ารักษาความสงบเรียบร้อย เพื่อป้องกันทรัพย์สินของประชาชน ให้ผู้นำชุมชนและหน่วยงานปฏิบัติตามขั้นตอน ดังนี้

๕.๖.๑ การตัดสินใจอพยพ

(๑) การตัดสินใจอพยพในเขตเทศบาลตำบลหนองแวงแก้มหอม กำหนดให้นายกเทศมนตรีตำบลโพหนองสูง ในฐานะผู้อำนวยการท้องถิ่น เป็นผู้ตัดสินใจและควบคุมการอพยพประชาชนออกจากพื้นที่ประสบภัย โดยมีปลัดเทศบาลตำบลหนองแวงแก้มหอม ในฐานะผู้ช่วยผู้อำนวยการท้องถิ่น เป็นผู้ช่วย

(๒) การตัดสินใจอพยพในเขตพื้นที่หมู่บ้าน กำหนดให้ผู้ใหญ่บ้านแต่ละหมู่บ้านควบคุมกำกับ ดูแล การอพยพประชาชนออกจากพื้นที่ประสบภัย ตามคำสั่งของผู้อำนวยการท้องถิ่น โดยมีผู้ใหญ่บ้าน และสมาชิกสภา เทศบาลตำบลหนองแวงแก้มหอม เป็นผู้ช่วยทุกขั้นตอนการปฏิบัติต้องประสานการปฏิบัติและรายงานสถานการณ์ไปยังนายกเทศมนตรีตำบลหนองแวงแก้มหอม ในฐานะผู้อำนวยการท้องถิ่นเบอร์โทรศัพท์ ๐๙๑-๘๖๕-๑๘๔๖

๔.๖.๒ เมื่อได้รับข้อมูลข่าวสารแจ้งเตือน ประชาชนต้องปฏิบัติตามข้อสั่งการของผู้อำนวยการท้องถิ่น โดยเตรียมตัวไว้ให้พร้อมสำหรับการอพยพ จัดเตรียมกระเป๋าที่มีของมีค่า เงินสด เอกสารสำคัญ ของใช้จำเป็นส่วนตัว ยารักษาโรค อาหาร น้ำดื่ม เท้าที่จำเป็น รวมทั้งดูแลสภาพจิตใจในครอบครัวให้อยู่ในความสงบก่อนออกจากบ้านเรือนให้นำกระเป๋าที่จัดเตรียมไว้ติดตัวไป ปิดบ้านเรือนให้มิดชิดที่สุดเท่าที่จะทำได้ และเดินทางไปรวมกัน ณ จุดนัดหมายประจำชุมชนโดยเร็ว

๔.๖.๓ หน่วยอพยพ ต้องศึกษาเส้นทางที่จะเข้าสู่พื้นที่เป้าหมาย และตรวจสอบสภาพของยานพาหนะสำหรับการอพยพให้พร้อมปฏิบัติหน้าที่อยู่ตลอดเวลา รวมทั้งติดต่อประสานงานกับผู้นำชุมชนหรือผู้นำหมู่บ้านทุกระยะ ประชาสัมพันธ์ให้คำแนะนำในขั้นตอนการอพยพต่อผู้อพยพ พร้อมทั้งจัดระเบียบและจัดแบ่งประเภทของบุคคลตามลำดับความเร่งด่วน เช่น ผู้ป่วยทุพพลภาพ คนพิการ คนชรา เด็ก และสตรีตามลำดับ ซึ่งเป็นกลุ่มเปราะบาง และดำเนินการปฏิบัติตามขั้นตอนการอพยพที่กำหนดไว้

๔.๖.๔ จัดเจ้าหน้าที่อาสาสมัครดูแลความปลอดภัยบ้านเรือนของผู้อพยพ และควรประสานเจ้าหน้าที่ตำรวจในท้องที่เพื่อจัดส่งกำลังสายตรวจ อปพร. หรืออาสาสมัคร ไปดูแลบ้านเรือนผู้อพยพเป็นระยะ แต่ถ้าสถานการณ์ล่อแหลมมีความเสี่ยง ควรออกปฏิบัติหน้าที่โดยเด็ดขาด แต่ถ้าสามารถออกปฏิบัติการกิจได้ภายหลังเสร็จสิ้นภารกิจแล้วควรนำข้อมูลกลับมารายงานให้ผู้อพยพทราบโดยทันที เพื่อป้องกันมิให้ผู้อพยพเกิดความกังวลต่อความปลอดภัยในทรัพย์สินของตน

๔.๖.๕ ให้หน่วยงานอพยพอำนวยความสะดวกด้านปัจจัยสี่ ปฐมพยาบาล ช่วยเหลือผู้บาดเจ็บ บริการอาหารและน้ำดื่ม การดูแลรักษาความสะอาดให้ถูกสุขลักษณะ จัดเป็นสัดส่วนบริเวณปรุงอาหาร จัดระบบสาธารณสุขปลอดภัยพื้นฐาน จัดระบบการรับของบริจาคอย่างทั่วถึงและเป็นธรรม

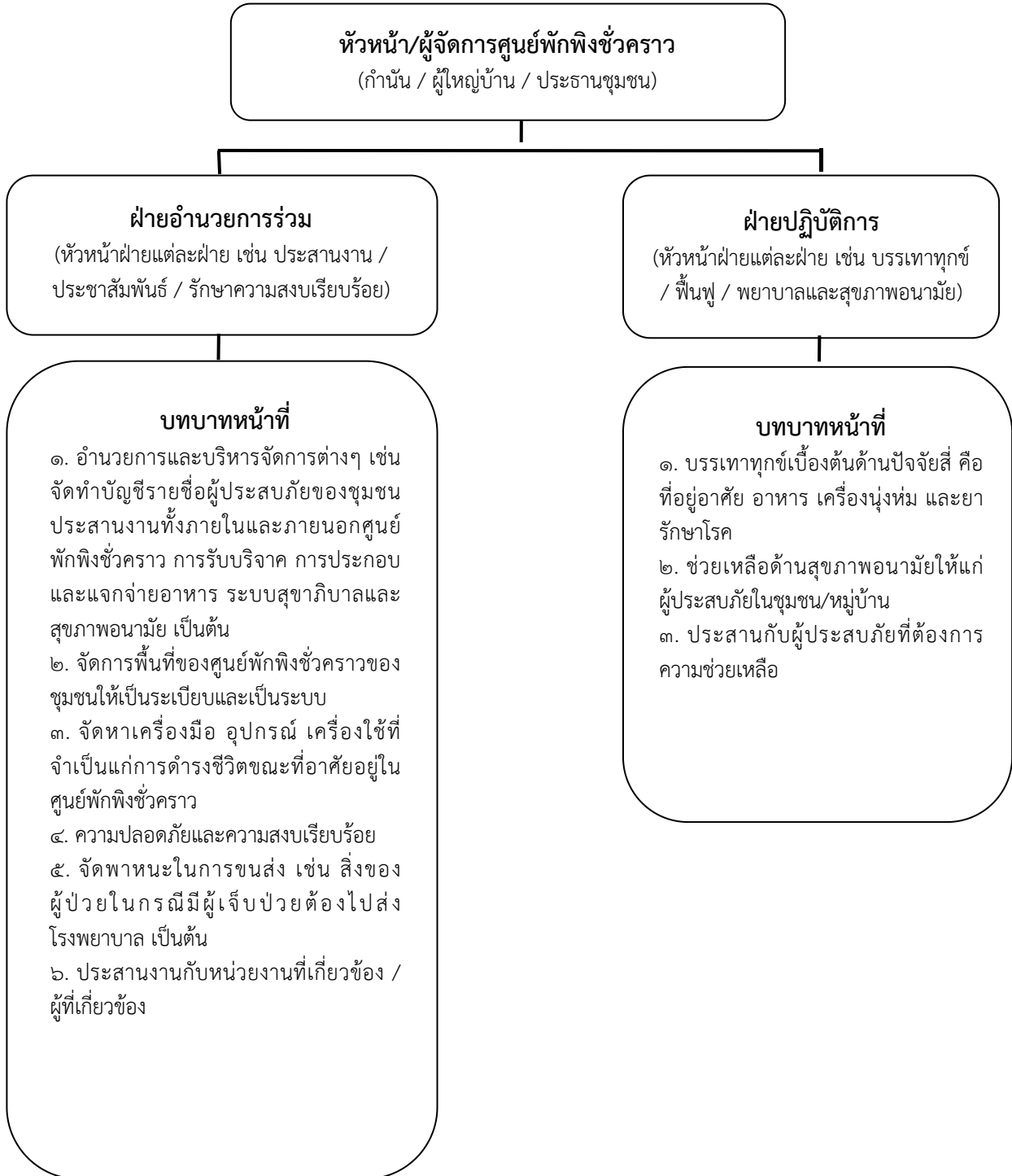
๔.๖.๖ รายงานความเคลื่อนไหวของสถานการณ์สาธารณสุขอย่างใกล้ชิดและต่อเนื่องจากสื่อทุกช่องทางรวมทั้งหน่วยงานที่เกี่ยวข้อง และนำข้อมูลข่าวสารดังกล่าวแจ้งให้ผู้อพยพทราบทุกระยะ เพื่อให้ผู้อพยพคลายความวิตกกังวล

#### ๕.๗ การบริหารจัดการศูนย์พักพิงชั่วคราว

การช่วยเหลือผู้ประสบภัยที่อาศัยในศูนย์พักพิงชั่วคราวในระยะต้น และระยะกลางให้ได้ผลดี จำเป็นต้องคำนึงถึงสิ่งสำคัญ ได้แก่

- (๑) การดูแลด้านความปลอดภัย
- (๒) การจัดการด้านสวัสดิการ อาหาร สุขาภิบาล และความเป็นอยู่ ให้มีความสะดวก
- (๓) การรักษาพยาบาล และการควบคุมป้องกันโรคให้เป็นไปอย่างทั่วถึง
- (๔) การมีกิจกรรมฟื้นฟูสุขภาพจิตร่วมกันเพื่อทำให้มีสุขภาพจิตที่ดี
- (๕) การรวมกลุ่มเป็นแหล่งเดียวกันเพื่อติดต่อขอรับการสนับสนุนจากภายนอก

สำนักปลัดเทศบาล เป็นหน่วยรับผิดชอบหลักในการบริหารศูนย์พักพิงชั่วคราว และ ประสานงานที่เกี่ยวข้องในการสนับสนุนยานพาหนะ เครื่องมืออุปกรณ์ ระบบสื่อสาร ระบบสาธารณสุข ครอบคลุมทั้งประสานงานกับกองอำนาจการป้องกันและบรรเทาสาธารณภัยอำเภอและจังหวัดเพื่อประสานการปฏิบัติ ในการจัดการศูนย์พักพิงชั่วคราว โดยให้คำนึงถึงแนวทางที่ในการช่วยเหลือกลุ่มเปราะบางเป็นสำคัญ



**แผนภาพที่ ๕-๔ : โครงสร้างศูนย์พักพิงชั่วคราวเทศบาลตำบลหนองแวงแก้มหอม**

หมายเหตุ : สามารถปรับได้ตามความเหมาะสม

**๕.๘ แนวทางปฏิบัติในการประเมินความเสียหายและความต้องการความช่วยเหลือ (Damage and Need Assessment : DANA)**

กองอำนวยการป้องกันและบรรเทาสาธารณภัยเทศบาลตำบลหนองแวงแก้มหอม จะประเมินความเสียหายและความต้องการความช่วยเหลือภายในพื้นที่ประสบภัย โดยวิเคราะห์ผลกระทบจากความเสียหายที่เกิดขึ้นจาก สาธารณภัย มีหลักการปฏิบัติ ดังนี้

**๕.๘.๑ การประเมินแบบรวดเร็ว (rapid assessment)** จะกระทำทันทีภายหลังจากเกิดเหตุ สาธารณภัยเกิดขึ้น โดยมากภายในสัปดาห์แรกของการเกิดภัย เป็นการประเมินแบบคร่าวๆ ในการให้ความช่วยเหลือเบื้องต้น เพื่อให้ทันต่อความต้องการในภาวะฉุกเฉิน ลำดับความสำคัญก่อน – หลัง และรวบรวมข้อมูลความต้องการ สิ่งที่ควรปฏิบัติหลังจากเกิดภัย และทรัพยากรที่จำเป็นต่างๆ ด้านทั้งผู้ประสบภัย โครงสร้างพื้นฐาน สิ่งแวดล้อม

**๕.๘.๒ การประเมินแบบละเอียด (detailed assessment)** จะดำเนินการทันที เมื่อภาวะฉุกเฉินสิ้นสุดลง หรืออย่างน้อยภายใน ๒ สัปดาห์ หลังจากเกิดสาธารณภัย ทั้งนี้ ขึ้นอยู่กับการเข้าถึงพื้นที่ประสบภัย เป็นการระบุมูลค่าความเสียหายทางกายภาพ โครงสร้างทางสังคม ประเมินการด้านการเงินและวัสดุอุปกรณ์ ที่จะต้องใช้ในการให้ความช่วยเหลือและความต่อเนื่อง ทั้งนี้ จำเป็นจะต้องใช้ผู้เชี่ยวชาญในแต่ละสาขา ดำเนินการประเมินความเสียหายและความต้องการในแต่ละด้าน

เมื่อประเมินความเสียหายและทราบความต้องการความช่วยเหลือแล้ว ให้นำข้อมูลที่ได้อมาทำการวิเคราะห์ความสามารถของผู้ประสบภัยในการตอบโต้สถานการณ์ฉุกเฉินด้วยตนเองและจัดทำรายงานสรุปเสนอผู้อำนวยการท้องถิ่นเพื่อบริหารจัดการทรัพยากรที่มีอยู่ให้เกิดความเสมอภาคและทั่วถึง รวมถึงการขอรับความช่วยเหลือเพิ่มเติมจากหน่วยงานภายนอก เช่น ความช่วยเหลือด้านอาหาร น้ำดื่ม การรักษาพยาบาล สุขอนามัยและการกำจัดสิ่งปฏิกูล ความช่วยเหลือด้านสุขภาวะ ที่พักพิง อุปกรณ์ยังชีพ เป็นต้น

**ตารางที่ ๕-๑ : การประเมินความเสียหายและความต้องการความช่วยเหลือ (Damage and Need Assessment : DANA)**

ระยะที่ ๐ เตรียมความพร้อม ในการประเมิน	ระยะที่ ๑ ประเมินสถานการณ์และ ผลกระทบเบื้องต้น: การประเมินแบบรวดเร็ว (rapid assessment)	ระยะที่ ๒ ประเมินผลกระทบและการให้ ความช่วยเหลือบรรเทาทุกข์: การประเมินแบบ ละเอียด(detailed assessment)
เตรียมความพร้อม	ช่วยเหลือชีวิตและการบริการต่อกรณีพื้นที่จำเป็น	
ก่อนเกิดภัย	ขณะเกิดภัย – ๗๒ ชั่วโมง	ภาวะฉุกเฉินสิ้นสุดลง หรือภายใน ๒ สัปดาห์
ลักษณะการประเมิน		
การเตรียมพร้อมสำหรับ การประสานการประเมิน : การเตรียมข้อมูลทั่วไป (บทที่ ๑)	การประเมินเบื้องต้น :เป็นการประเมินแบบ คร่าวๆ ในการให้ความช่วยเหลือเบื้องต้น เพื่อให้ทันต่อความต้องการในภาวะฉุกเฉิน ลำดับความสำคัญก่อน – กลาง และรวบรวม ข้อมูลความต้องการ สิ่งที่ควรปฏิบัติหลังจาก เกิดภัย ด้านทั้งผู้ประสบภัย โครงสร้างพื้นฐาน และสิ่งแวดล้อม	ประเมินระยะเร่งด่วน : เป็นการระบุมูลค่า ความเสียหายทางกายภาพ โครงสร้างทาง สังคม ประเมินการด้านการเงินและวัสดุ อุปกรณ์ ที่จะต้องใช้ในการให้ความช่วยเหลือ และความต่อเนื่อง ทั้งนี้ จำเป็นจะต้องใช้ ผู้เชี่ยวชาญในแต่ละสาขาดำเนินการประเมิน ความเสียหายและความต้องการในแต่ละด้าน

ทั้งนี้ ตัวอย่างแนวทางปฏิบัติในการประเมินความเสียหายและความต้องการความช่วยเหลือ (Damage and Need Assessment : DANA) ตามภาคผนวก ฐ (ตัวอย่าง) แบบประเมินภัยพิบัติขั้นต้น ระยะที่ ๑ (Initial Disaster Assessment Form) และตามภาคผนวก ฑ (ตัวอย่าง) แบบประเมินความเสียหายและความต้องการ ระยะที่ ๒ (Multi Cluster Initial and Rapid Assessment - MIRA)

#### ๕.๙ การรับ-จ่ายสิ่งของบริจาค

หากกองอำนาจการป้องกันและบรรเทาสาธารณภัยเทศบาลตำบลหนองแวงแก้มพิจารณาเห็นว่า มีความจำเป็นต้องจัดให้มีการรับบริจาคเงินหรือทรัพย์สิน เพื่อช่วยเหลือผู้ประสบสาธารณภัยให้ดำเนินการตามระเบียบที่เกี่ยวข้อง ดังต่อไปนี้

(๑) ระเบียบสำนักนายกรัฐมนตรีว่าด้วยการรับบริจาคและการให้ความช่วยเหลือผู้ประสบสาธารณภัย พ.ศ. ๒๕๔๒ และที่แก้ไขเพิ่มเติม

(๔) ระเบียบกรมพัฒนาสังคมและสวัสดิการว่าด้วยการรับบริจาคสิ่งของเหลือใช้ของศูนย์รับบริจาคเพื่อการสงเคราะห์ผู้เด็กร้อน พ.ศ. ๒๕๔๗

(๒) ระเบียบสำนักนายกรัฐมนตรีว่าด้วยการเรียโรของหน่วยงานของรัฐ พ.ศ. ๒๕๔๔

(๓) ระเบียบกระทรวงการคลังว่าด้วยการรับเงินหรือทรัพย์สินที่มีผู้บริจาคให้ทางราชการ พ.ศ. ๒๕๒๖

โดยมีแนวทางปฏิบัติในการรับ-จ่ายสิ่งของบริจาค ดังนี้

๔.๑๐.๑ จัดตั้งศูนย์รับบริจาคเพื่อช่วยเหลือผู้ประสบภัย และกำหนดสถานที่เก็บรักษาสิ่งของบริจาค

๔.๑๐.๒ เทศบาลตำบลหนองแวงแก้มหอม หรือร่วมกับหน่วยงานที่เกี่ยวข้องในการกำหนดระเบียบการเก็บรักษาเงินบริจาคและสิ่งของบริจาค รวมถึงสถานที่เก็บรักษาสิ่งของบริจาค และวิธีแจกจ่ายเงินและสิ่งของบริจาค เพื่อให้เกิดความเป็นเอกภาพและเกิดประโยชน์แก่ผู้ประสบสาธารณภัยอย่างเสมอภาค

๔.๑๐.๓ จัดทำบัญชีการรับ-จ่าย สิ่งของบริจาคไว้เป็นหลักฐาน เพื่อควบคุมระบบข้อมูลในการบริหารจัดการสิ่งของบริจาคอย่างทั่วถึงและเป็นธรรม

กรณีที่บุคคล หน่วยงาน หรือองค์กรใดจัดตั้งศูนย์รับบริจาคเพื่อช่วยเหลือผู้ประสบสาธารณภัย หากบุคคล หน่วยงาน หรือองค์กรนั้นไม่ได้รับมอบภารกิจใดๆ จากกองอำนาจการป้องกันและบรรเทาสาธารณภัยเทศบาลตำบลหนองแวงแก้มหอม ให้บุคคล หน่วยงาน หรือองค์กรนั้นเป็นผู้รับผิดชอบค่าใช้จ่ายในการขนย้ายและส่งมอบสิ่งของบริจาค

#### ๕.๑๐ การยกเลิกสถานการณืสาธารณภัย

(๑) ให้ติดตามความเคลื่อนไหวของสถานการณืสาธารณภัยอย่างใกล้ชิดและต่อเนื่อง พร้อมทั้งตรวจสอบข้อมูลจากทุกแหล่งจนแน่ใจ และมีการยืนยันความชัดเจนว่าสถานการณืคลี่คลายกลับสู่ภาวะปกติแล้ว ให้ผู้อำนวยการท้องถิ่นรายงานข้อมูลให้ผู้อำนวยการอำเภอทราบ เพื่อประกาศยุติสถานการณืสาธารณภัยในพื้นที่

(๒) เมื่อได้รับการยืนยันอย่างชัดเจนจากผู้อำนวยการท้องถิ่น ให้ประกาศยุติสถานการณืว่าสาธารณภัยได้สิ้นสุดลงแล้ว ให้แจ้งข้อมูลดังกล่าวให้ผู้อพยพทราบเพื่อเตรียมพร้อมในการอพยพกลับสู่พื้นที่อาศัยของตนเองต่อไป

(ก) เมื่อยกเลิกหรือปิดศูนย์ปฏิบัติการฉุกเฉินของเทศบาลตำบลหนองแวงแก้มหอม ให้ส่งมอบภารกิจที่ต้องดำเนินการต่อให้หน่วยงานที่รับผิดชอบตามภารกิจของหน่วยงานนั้นต่อไป เพื่อความต่อเนื่องในการปฏิบัติงาน

#### ๕.๑๑ การอพยพกลับ

เมื่อประชาชนได้รับแจ้งข่าวการยกเลิกสถานการณ์สาธารณสุขภัยอย่างชัดเจน ให้ผู้นำชุมชนหรือผู้นำกลุ่มอพยพรีบแจ้งผู้อพยพเพื่อเตรียมความพร้อมสำหรับการอพยพกลับและรอรับการแจ้งจุดอพยพกลับ โดยการจัดระเบียบและลำดับก่อนหลังของการอพยพกลับอย่างเป็นระบบไปสู่พื้นที่อาศัยของตนเอง พร้อมทั้งประสานงานกับเจ้าหน้าที่ที่รับผิดชอบควบคุมดูแลการอพยพกลับ

#### ๕.๑๒ การอพยพส่วนราชการ และองค์กรปกครองส่วนท้องถิ่น

ให้ศูนย์ปฏิบัติการฉุกเฉิน เทศบาลตำบลหนองแวงแก้มหอม แบ่งประเภทของส่วนราชการและองค์กรปกครองส่วนท้องถิ่นที่จะอพยพมาอยู่ในพื้นที่ปลอดภัยตามลำดับและความจำเป็นเร่งด่วน พร้อมทั้งกำหนดพื้นที่รองรับการอพยพส่วนราชการ ครอบครัวส่วนราชการ และองค์กรปกครองส่วนท้องถิ่นไว้ล่วงหน้า โดยการดำเนินการอพยพให้เป็นไปตามแผนอพยพส่วนราชการ เพื่อให้สามารถบริการประชาชนได้ตามปกติ

#### ๕.๑๓ การร้องขอรับการสนับสนุนจากองค์กรปกครองส่วนท้องถิ่นข้างเคียง

(๑) ผู้อำนวยการในเขตพื้นที่ที่ติดต่อหรือใกล้เคียงมีหน้าที่สนับสนุนการป้องกันและบรรเทาสาธารณภัยแก่ผู้อำนวยการซึ่งรับผิดชอบในการป้องกันและบรรเทาสาธารณภัยที่เกิดขึ้นในพื้นที่ ติดต่อกับหรือใกล้เคียงนั้น

(๒) กรณีผู้อำนวยการท้องถิ่นมีความจำเป็นต้องได้รับความช่วยเหลือจาก เจ้าหน้าที่ของรัฐหรือหน่วยงานของรัฐที่อยู่นอกเขตขององค์กรปกครองส่วนท้องถิ่นแห่งพื้นที่ของตน ให้แจ้งให้ผู้อำนวยการอำเภอ หรือผู้อำนวยการจังหวัดแล้วแต่กรณีเพื่อส่งการโดยเร็วต่อไป

## บทที่ ๖

### การปฏิบัติหลังเกิดภัย

#### ยุทธศาสตร์ที่ ๓: การเพิ่มประสิทธิภาพการฟื้นฟูอย่างยั่งยืน

หลังจากภาวะฉุกเฉินจากสาธารณภัยได้บรรเทาหรือได้ผ่านพ้นไปแล้ว จะเข้าสู่การจัดการสาธารณภัยในระยะฟื้นฟู โดยใช้กระบวนการฟื้นฟูสภาพ (Rehabilitation) และซ่อมสร้าง (Reconstruction) ซึ่งเป็นการดำเนินการเพื่อปรับสภาพระบบสาธารณูปโภค การดำรงชีวิต และสภาวะวิถีความเป็นอยู่ของชุมชนที่ประสบภัย ให้กลับสู่สภาวะปกติ หรือพัฒนาให้ดีขึ้นกว่าเดิมตามความเหมาะสม โดยแบ่งระยะเวลาในการดำเนินการออกเป็น ๓ ระยะ ได้แก่

๑) **ระยะสั้น** เป็นการดำเนินการต่อเนื่องจากการค้นหาและการบรรเทาหรือการช่วยเหลือในภาวะฉุกเฉินได้ผ่านพ้นไปแล้ว เป็นการให้ความช่วยเหลือเพื่อยกระดับวิถีชีวิต และเพื่อตอบสนองความต้องการของผู้ที่ได้รับผลกระทบ รวมถึงการจัดมาตรการรักษาความปลอดภัยไม่ให้เกิดอันตรายหรือสาธารณภัยซ้ำซ้อนอีก การประเมินความเสียหายขั้นพื้นฐาน การจัดการที่พิกอาศัยชั่วคราว และการให้บริการสาธารณะ

๒) **ระยะกลาง** เป็นการดำเนินการประสานและสนับสนุนชุมชนที่ประสบภัยให้อยู่ในพื้นที่ปลอดภัย ฟื้นฟูหรือสร้างสิ่งอำนวยความสะดวกในการดำรงชีวิตขึ้นใหม่ การฟื้นฟูเศรษฐกิจและสิ่งแวดล้อม รวมทั้งสภาพจิตใจ ร่างกาย และสังคมของผู้ประสบภัย

๓) **ระยะยาว** เป็นการดำเนินการต่อเนื่องจากระยะกลาง เช่น การซ่อมสร้างโครงสร้างพื้นฐานต่าง ๆ เป็นต้น ซึ่งอาจจะใช้ระยะเวลาในการดำเนินการยาวนาน นับจากเกิดสาธารณภัยไปจนกว่าสถานการณ์จะกลับเข้าสู่สภาวะปกติ และดีกว่าหรือปลอดภัยกว่าเดิม

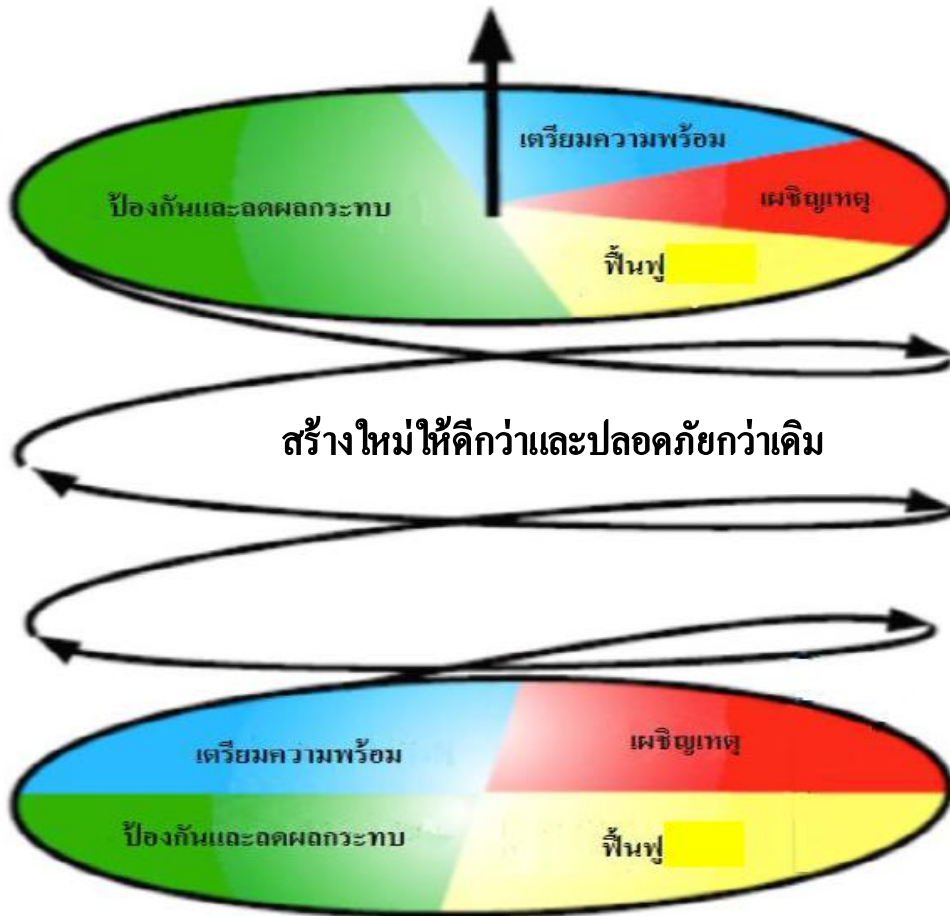
#### ๖.๑ แนวคิดในการฟื้นฟู

##### ๖.๑.๑ แนวคิดการพัฒนาให้ดีกว่าและปลอดภัยกว่าเดิม (Build Back Better and Safer)

การจัดการความเสี่ยงจากสาธารณภัยที่เป็นมาตรฐานได้นำแนวคิด “การพัฒนาให้ดีกว่าและปลอดภัยกว่าเดิม (Build Back Better and Safer)” มาประยุกต์ใช้ในการดำเนินการต่าง ๆ มุ่งให้ความสำคัญกับการลดความเสี่ยงเดิมที่มีอยู่และป้องกันความเสี่ยงใหม่ไม่ให้เกิดขึ้น เพื่อมุ่งสู่การเป็นชุมชนหรือสังคมที่มีความพร้อมรับและฟื้นกลับเร็วต่อสาธารณภัยอย่างยั่งยืน (Resilience) ประกอบด้วย แนวทางมาตรการต่าง ๆ ทางด้านการฟื้นฟู ได้แก่ ๑) การช่วยเหลือผู้ประสบภัยให้สามารถช่วยเหลือตนเองได้ เพื่อให้การดำรงชีวิตกลับเข้าสู่ภาวะปกติ โดยไม่จำเป็นต้องพึ่งพิงความช่วยเหลือจากภายนอกแต่เพียงอย่างเดียว ๒) ผู้ประสบภัยมีส่วนร่วมในกระบวนการตัดสินใจ เพื่อให้เกิดการยอมรับและมีส่วนร่วมในขั้นตอนต่าง ๆ ที่จะดำเนินการ ๓) การพิจารณาประเด็นความเสี่ยงจากสาธารณภัยในการดำเนินการฟื้นคืนสภาพ และการสร้างใหม่เสมอ โดยมุ่งเน้นการลดความเสี่ยงเดิมที่มีอยู่และป้องกันความเสี่ยงใหม่ไม่ให้เกิดขึ้น ๔) การดำเนินการซ่อมสร้างให้เร็วขึ้นเท่าที่สามารถทำได้เพื่อลดผลกระทบที่จะเกิดตามมา โดยเฉพาะทางด้านการดำรงชีวิต (Building Back Faster) ๕) การสร้างใหม่ให้มีความมั่นคงแข็งแรงกว่าเดิม (Building Back Stronger) เพื่อให้สามารถทนต่อสาธารณภัยในอนาคตได้ยาวนานขึ้น ๖) การให้ความสำคัญกับการซ่อมสร้างแก่กลุ่มเสี่ยงที่มีโอกาสได้รับผลกระทบจากสาธารณภัยมากที่สุด (Building Back Inclusively) และ ๗) การปรับวิถีชีวิตที่ไม่คุ้นเคยให้เป็นสิ่งปกติใหม่ (New Normal) ในการรับมือสาธารณภัยรูปแบบใหม่ที่อาจเกิดขึ้นในอนาคต ทั้งนี้ หากรัฐสามารถดำเนินการฟื้นฟูได้ตามแนวทางดังกล่าวแล้ว จะส่งผลต่อการใช้งบประมาณในการลงทุนด้านการฟื้นฟูที่มีประสิทธิภาพและคุ้มค่าอย่างแท้จริง

อย่างไรก็ตาม การฟื้นฟูที่ดีกว่าและปลอดภัยกว่าเดิม โดยเฉพาะในกระบวนการฟื้นฟูสภาพ และการซ่อมสร้างเป็นการดำเนินการที่ต้องใช้ระยะเวลาในการดำเนินการยาวนาน และมักจะถูกกำหนดไว้

เป็นส่วนหนึ่งในแผนพัฒนาประเทศ ซึ่งถือเป็นมาตรการทางด้านการลดความเสี่ยงจากสาธารณภัยที่รัฐจะต้องให้ความสำคัญในการดำเนินการเป็นลำดับต้น ๆ เพื่อสร้างความพร้อมรับและฟื้นกลับเร็วให้แก่ประเทศ  
 ดังแผนภาพที่ ๖-๑

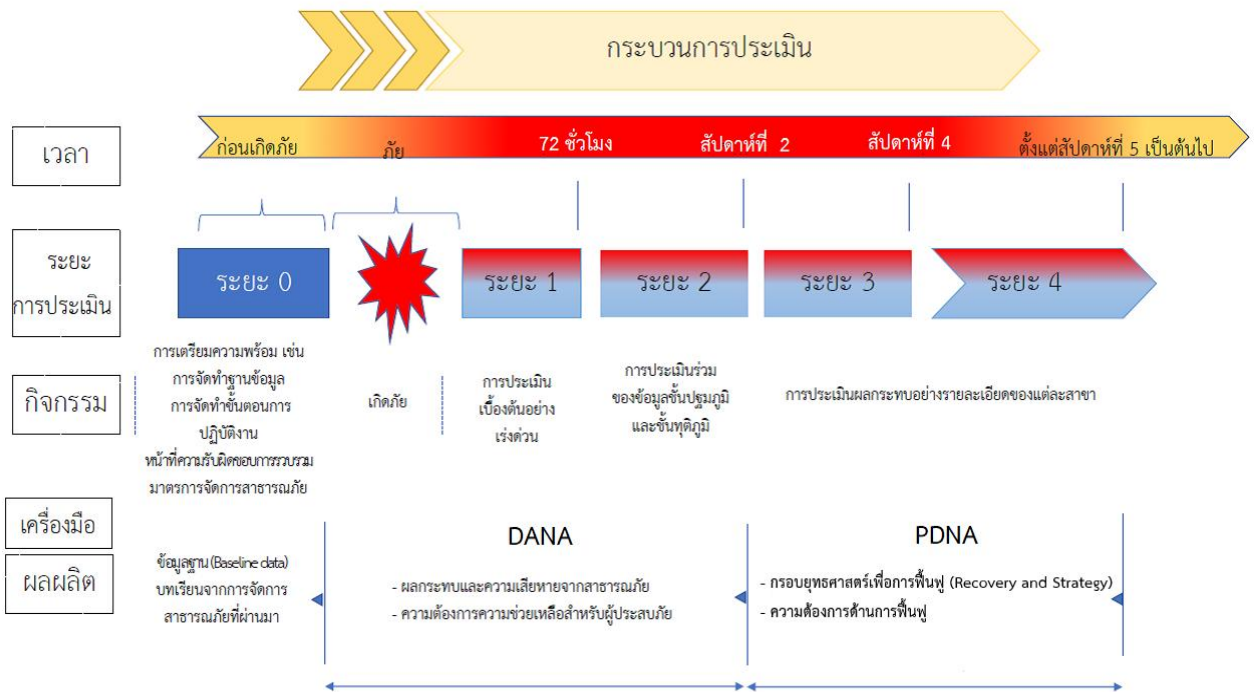


แผนภาพที่ ๖-๑ : วงจรการจัดการสาธารณภัยสู่การสร้างใหม่ให้ดีกว่าและปลอดภัยกว่าเดิม

**๖.๑.๒ เครื่องมือในการขับเคลื่อนการพัฒนาให้ดีกว่าและปลอดภัยกว่าเดิม**

การประเมินเป็นกิจกรรมสำคัญที่กำหนดไว้ในการปฏิบัติงานด้านการให้ความช่วยเหลือด้านมนุษยธรรม เพื่อให้ได้ข้อมูลความต้องการความช่วยเหลือของผู้ประสบภัยที่สามารถนำมาวิเคราะห์ประมวลผลและนำไปประกอบในการดำเนินมาตรการความช่วยเหลือต่าง ๆ ตามความจำเป็นและเหมาะสม โดยกระบวนการประเมินตามหลักสากล แบ่งเป็น ๒ ระยะ ได้แก่ ๑) ก่อนเกิดภัย หรือระยะ ๐ ในช่วงนี้จะเป็นการเตรียมพร้อมการประเมินและการวางแผนในการรวบรวมข้อมูลก่อนเกิดภัย ๒) หลังเกิดภัย ประกอบด้วย ระยะที่ ๑ - ระยะที่ ๔ โดยในระยะที่ ๑ เป็นการประเมินเพื่อวิเคราะห์ผลกระทบเบื้องต้น (Initial Assessment) ภายใน ๓ วันแรก โดยใช้ข้อมูลทุติยภูมิเป็นส่วนใหญ่ ระยะที่ ๒ เป็นการประเมินอย่างรวดเร็ว (Rapid Assessment) ต่อจากระยะที่ ๑ เรื่อยไปประมาณ ๒ สัปดาห์ เพื่อวิเคราะห์ผลกระทบและดำเนินการให้ความช่วยเหลือบรรเทาทุกข์อย่างเร่งด่วน ซึ่งในระยะที่ ๑ - ระยะที่ ๒ นี้ จะใช้แนวทางการประเมินความเสียหายและความต้องการความช่วยเหลือ (Damage and Need Assessment : DANA) เป็นเครื่องมือในการประเมิน ทั้งนี้จะมีการเก็บรวบรวมข้อมูลปฐมภูมิเพิ่มเติมโดยการสำรวจภาคสนาม หลังจากนั้น ในระยะที่ ๓ - ระยะที่ ๔ เป็นการประเมินแบบเชิงลึก (In-depth Assessment) ต่อเนื่องมาจากระยะที่ ๒ ในรายละเอียดของแต่ละสาขาหรือภาคส่วนที่ได้รับผลกระทบ เพื่อนำข้อมูลการประเมินที่ได้ไปสู่กระบวนการวางแผนฟื้นฟูต่อไป

โดยจะใช้แนวทางการประเมินความต้องการหลังเกิดสาธารณภัย (Post-Disaster Need Assessment : PDNA) เป็นเครื่องมือในการประเมินดังแสดงในแผนภาพที่ ๖-๒



ดัดแปลงจาก : UNDAC Field Handbook. (๒๐๑๓). ๖<sup>th</sup> Edition.  
**แผนภาพที่ ๖-๒** กระบวนการประเมินเพื่อการปฏิบัติงานด้านการให้ความช่วยเหลือด้านมนุษยธรรม

## ๖.๒ เป้าประสงค์

๖.๒.๑ เพื่อฟื้นฟูให้ผู้ประสบภัยได้รับการสงเคราะห์ช่วยเหลืออย่างรวดเร็ว ทัวถึง ต่อเนื่อง เป็นธรรม สอดรับกับความจำเป็นในการให้ความช่วยเหลือ และสามารถกลับไปดำรงชีวิตได้ตามปกติ

๖.๒.๒ เพื่อให้พื้นที่ประสบภัยได้รับการฟื้นฟูให้กลับคืนสู่สภาวะปกติหรือให้ดีกว่าและปลอดภัยกว่าเดิม

## ๖.๓ กลยุทธ์การเพิ่มประสิทธิภาพการฟื้นฟูอย่างยั่งยืน

### กลยุทธ์ที่ 1 พัฒนาระบบการประเมินความต้องการหลังเกิดสาธารณภัย (Post - Disaster Needs Assessment : PDNA)

การประเมินความต้องการหลังเกิดสาธารณภัย (Post-Disaster Needs Assessment : PDNA) เป็นเครื่องมือที่เก็บรวบรวมข้อมูลในรายละเอียดของแต่ละภาคส่วนที่เกี่ยวข้อง เพื่อนำไปวิเคราะห์ ประมวลผล และวางแผนในการดำเนินมาตรการต่าง ๆ เพื่อฟื้นฟูอย่างยั่งยืนตามความจำเป็น โดยใช้ข้อมูลความเสียหาย ความสูญเสีย ผลกระทบ และความต้องการในการฟื้นฟู

กองอำนวยการป้องกันและบรรเทาสาธารณภัยเทศบาลตำบลหนองแวงแก้มหอม จะดำเนินการหลังเกิดภัย ดังนี้

๕.๑ สำรวจความต้องการของผู้ประสบภัยและความเสียหายเบื้องต้นภายในพื้นที่ประสบภัย จนถึงระดับครัวเรือน โดยวิเคราะห์ผลกระทบจากความเสียหายที่เกิดขึ้นจากสาธารณภัยเพื่อประเมินและวิเคราะห์ความสามารถของผู้ประสบภัยในการตอบโต้สถานการณ์ฉุกเฉินด้วยตนเอง ความต้องการความช่วยเหลือเพิ่มเติมจากหน่วยงานภายนอก เช่น ความช่วยเหลือด้านอาหาร น้ำดื่ม การรักษาพยาบาล สุขอนามัยและการกำจัดสิ่งปฏิกูล เป็นต้น รวมทั้งจัดทำฐานข้อมูล การสำรวจความเสียหาย เพื่อเป็นข้อมูลในการฟื้นฟูและกำหนดกรอบแนวทางในการสร้างคืนใหม่ได้อย่างเหมาะสมและมีประสิทธิภาพ โดยมีหลักการปฏิบัติ ดังนี้

๕.๑.๑ ชุมชน/หมู่บ้าน สำรวจความเสียหายระบบสาธารณูปโภคและสิ่งสาธารณประโยชน์ต่างๆ จนถึงระดับครัวเรือน รวมทั้งจัดทำฐานข้อมูลการสำรวจความเสียหาย เพื่อเป็นข้อมูลในการฟื้นฟูและกำหนดกรอบแนวทางในการสร้างคืนใหม่ได้อย่างเหมาะสมและมีประสิทธิภาพ

๕.๑.๒ เทศบาลตำบลหนองแวงแก้มหอม สำรวจประเมินความจำเป็นในการฟื้นฟูภายหลังจากเกิดสาธารณภัย ดังนี้

(๑) ข้อมูลพื้นฐานด้านชุมชน เช่น ประชากร เศรษฐกิจ สังคม และวัฒนธรรม

(๒) ข้อมูลด้านความเสียหายจากสาธารณภัย การจัดการในภาวะฉุกเฉินการช่วยเหลือจากภายนอก

(๓) ข้อมูลการวิเคราะห์ความสามารถในการเผชิญเหตุของชุมชน ความอ่อนแอหรือความล่อแหลมต่อสาธารณภัยที่เกิดขึ้น

๕.๑.๓ สำรวจและประเมินความจำเป็นในการฟื้นฟูภายหลังจากเหตุการณ์สาธารณภัยควรสำรวจข้อมูลดังต่อไปนี้

(๑) ข้อมูลการฟื้นฟูผู้ประสบภัย เช่น ด้านอาหาร การเงิน สิ่งของเครื่องใช้ ที่พัก พิง สุขภาพ สุขภาพ และสิ่งแวดล้อมการประกอบอาชีพ และองค์ความรู้ (การช่วยเหลือยามฉุกเฉิน สุขภาพ ฯลฯ) โดยให้คำนึงถึงการฟื้นฟูกลุ่มเปราะบาง (กลุ่มเด็ก สตรีมีครรภ์ คนชรา ผู้ป่วย และผู้พิการ) ที่ได้รับผลกระทบจากสาธารณภัยเป็นพิเศษ

(๒) ข้อมูลการฟื้นฟูพื้นที่ประสบภัย เช่น ที่อยู่อาศัย สถานศึกษา โรงพยาบาล สิ่งก่อสร้างต่างๆ การชลประทาน การขนส่ง การสื่อสาร อุตสาหกรรม ระบบสุขภาพ เป็นต้น

๕.๑.๔ กองอำนวยการป้องกันและบรรเทาสาธารณภัยเทศบาลตำบลหนองแวงแก้มหอม จัดตั้งคณะทำงานประสานกับชุมชน/หมู่บ้าน ให้ตรวจสอบรายละเอียดความเสียหาย การให้ความช่วยเหลือ และความต้องการเบื้องต้นของผู้ประสบภัยโดยเร็ว

๕.๑.๕ ดำเนินการฟื้นฟูโครงสร้างพื้นฐานที่เสียหายในเบื้องต้น โดยงบประมาณที่อยู่ในความรับผิดชอบ กรณีที่เกินขีดความสามารถให้ขอรับการสนับสนุนจากงบกลางขององค์กรปกครองส่วนท้องถิ่น

๕.๑.๖ รายงานสรุปการประเมินความเสียหายและแนวทางการฟื้นฟูไปยังกองอำนวยการป้องกันและบรรเทาสาธารณภัยอำเภอและจังหวัด เพื่อขอรับการสนับสนุนในการฟื้นฟู ซ่อมแซมและบูรณะโครงสร้างพื้นฐานที่ได้รับความเสียหาย (คณะกรรมการให้ความช่วยเหลือผู้ประสบภัยพิบัติอำเภอ (ก.ช.ภ.อ.) และคณะกรรมการให้ความช่วยเหลือผู้ประสบภัยพิบัติจังหวัด (ก.ช.ภ.จ.))

การประเมินความเสียหายและความต้องการความช่วยเหลือ จะต้องมีความเชื่อมโยงกับการตอบสนองความต้องการของผู้ที่ได้รับผลกระทบตามหลักมาตรฐาน โดยคำนึงถึงปัจจัยด้านต่างๆ เช่น อายุ เพศ เชื้อชาติ ศาสนา สตรีมีครรภ์ และผู้พิการ เพื่อประกอบการพิจารณา

๕.๒ กองอำนวยการป้องกันและบรรเทาสาธารณภัย เทศบาลตำบลหนองแวงแก้มหอม มีแนวทางปฏิบัติการฟื้นฟู ดังนี้

๑. เทศบาลตำบลหนองแวงแก้มหอม สํารวจประเมินความจำเป็นในการฟื้นฟูหลังการเกิดสาธารณภัย ดังนี้

(๑.๑) ข้อมูลพื้นฐานด้านชุมชน เช่น ประชากร เศรษฐกิจ สังคม และวัฒนธรรม

(๑.๒) ข้อมูลด้านความเสียหายจากสาธารณภัย การจัดการในภาวะฉุกเฉินการช่วยเหลือจากภายนอก

(๑.๓) ข้อมูลการวิเคราะห์ความสามารถในการเผชิญเหตุชุมชน ความอ่อนแอ หรือ ความล่อแหลมต่อสาธารณภัยที่เกิดขึ้น

๒. สํารวจและประเมินความจำเป็นในการฟื้นฟูภายหลังเหตุการณ์สาธารณภัย ดังนี้

(๒.๑) ข้อมูลการฟื้นฟูผู้ประสบภัย ควรมีรายละเอียดในแต่ละด้าน เช่น ด้านอาหาร การเงิน สิ่งของ เครื่องใช้ ที่พักพิง สุขภาพ สุขากิจและสิ่งแวดล้อม การประกอบอาชีพ และองค์ความรู้การช่วยเหลือยามฉุกเฉิน สุขากิจ เป็นต้น โดยให้คำนึงถึงการฟื้นฟูกลุ่มเปราะบาง (กลุ่มเด็ก สตรีมีครรภ์ คนชรา ผู้ป่วย และผู้พิการ) ที่ได้รับผลกระทบจากสาธารณภัยเป็นพิเศษ

(๒.๒) ข้อมูลการฟื้นฟูพื้นที่ประสบภัย ควรมีรายละเอียดในแต่ละด้าน เช่น ที่อยู่ อาศัย การศึกษา การดูแลสุขภาพ สิ่งก่อสร้างต่างๆ เกษตรกรรม การชลประทาน การขนส่ง การสื่อสาร อุตสาหกรรม ระบบสุขภาพ เป็นต้น

๓. เทศบาลตำบลหนองแวงแก้มหอม จัดทีมประเมินความเสียหายและความต้องการความช่วยเหลือ โดยประสานกับอำเภอไชยวานและจังหวัดอุดรธานีให้ตรวจสอบรายละเอียดความเสียหาย การให้ความช่วยเหลือและความต้องการเบื้องต้นของผู้ประสบภัยโดยเร็ว

๔. ประสานการปฏิบัติกับอำเภอ ให้ประสานการปฏิบัติกับคณะกรรมการให้ความช่วยเหลือผู้ประสบภัยอำเภอ (ก.ช.ภ.อ.) ให้เร่งสำรวจความเสียหายจากภัยพิบัติกรณีฉุกเฉินโดยเร็ว เพื่อพิจารณาช่วยเหลือผู้ประสบภัยตามหลักเกณฑ์และวิธีการที่กระทรวงการคลังกำหนด และรายงานผล การสำรวจความเสียหายจากภัยพิบัติกรณีฉุกเฉิน ต่อคณะกรรมการให้ความช่วยเหลือผู้ประสบภัยพิบัติจังหวัด (ก.ช.ภ.จ.) เพื่อพิจารณาดำเนินการช่วยเหลือผู้ประสบภัย

๕. ในกรณีที่ความเสียหายมีมูลค่ามากกว่าวงเงินที่ผู้ว่าราชการจังหวัดมีอำนาจอนุมัติ ให้ส่งเรื่องให้กรมป้องกันและบรรเทาสาธารณภัยพิจารณาเสนอขออนุมัติวงเงินช่วยเหลือผู้ประสบภัย จากวงเงินงบกลางรายการสำรองจ่ายเพื่อกรณีฉุกเฉินหรือจำเป็นจากคณะรัฐมนตรี

๖. รายงานสรุปการประเมินความเสียหายและความจำเป็นเบื้องต้น ให้ผู้อำนวยการอำเภอ ผู้อำนวยการจังหวัด ผู้อำนวยการกลาง ผู้บัญชาการป้องกันและบรรเทาสาธารณภัยแห่งชาติและนายกรัฐมนตรีทราบตามลำดับ

## กลยุทธ์ที่ 2 พัฒนาแนวทางการบริหารจัดการด้านการฟื้นฟู

### (๑) แนวทางปฏิบัติในการฟื้นฟูด้านต่างๆ

กองอำนวยการป้องกันและบรรเทาสาธารณภัยเทศบาลตำบลหนองแวงแก้มหอม จัดทำแผนฟื้นฟูทั้งในระยะสั้น ระยะกลาง และระยะยาว โดยดำเนินการตามหลักการ ดังนี้

#### ๖.๒.๑ การฟื้นฟูระยะสั้น

เป็นการดำเนินการต่อเนื่องจากการค้นหา การบรรเทา และการช่วยเหลือได้ยุติลง เพื่อสนองความต้องการที่จำเป็นของผู้ประสบภัย ชุมชนที่ได้รับผลกระทบจากสาธารณภัยในระยะเร่งด่วนหรือระยะสั้น รวมถึงการจัดมาตรการด้านการรักษาความปลอดภัยไม่ให้เกิดอันตรายหรือสาธารณภัยซ้ำขึ้นอีก การประเมินความเสียหายของโครงสร้างพื้นฐาน การจัดเตรียมที่พักอาศัยชั่วคราว และการให้บริการสาธารณะ โดยมีแนวทางปฏิบัติ ดังนี้

#### (๑) การสงเคราะห์และช่วยเหลือผู้ประสบภัยในเบื้องต้น

เป็นการฟื้นฟูด้านสมรรถภาพทางกายให้แก่ผู้ประสบภัย เช่น การตรวจรักษา ป้องกันควบคุมโรค และการฟื้นฟูความแข็งแรงทางร่างกาย เป็นต้น รวมถึงการฟื้นฟูด้านสภาพจิตใจและจิตสังคมของผู้ได้รับผลกระทบ ตลอดจนการกระตุ้นและช่วยเหลือให้เกิดการปรับตัวให้เข้ากับการเปลี่ยนแปลงตามความจำเป็น โดยให้โรงพยาบาลส่งเสริมสุขภาพประจำตำบลหนองแวงแก้มหอม เป็นหน่วยงานหลักและมีแนวทางปฏิบัติ ดังนี้

##### (๑.๑) การช่วยเหลือและสงเคราะห์ผู้ประสบภัย

- แจ้งให้ชุมชน/หมู่บ้าน สำนวญตรวจสอบข้อมูลผู้ประสบภัยและความเสียหาย เพื่อให้ความช่วยเหลือต่างๆ ตรงกับข้อเท็จจริงตลอดจนส่งผู้ประสบภัยกลับภูมิลำเนา

- ให้มีการประสานงานระหว่างหน่วยงานของรัฐ และองค์กรภาคเอกชนในการสงเคราะห์ผู้ประสบภัยให้เป็นไปอย่างมีระบบ รวดเร็ว ท่วงถึง และหลีกเลี่ยงความซ้ำซ้อนในการสงเคราะห์ผู้ประสบภัย

- ให้ชุมชน/หมู่บ้าน จัดทำบัญชีรายชื่อผู้ประสบภัยและทรัพย์สินที่เสียหายไว้เป็นหลักฐานเพื่อการสงเคราะห์ผู้ประสบภัย พร้อมทั้งออกหนังสือรับรองให้ผู้ประสบภัยไว้เป็นหลักฐานในการรับการสงเคราะห์และฟื้นฟู

- จัดให้มีการรักษาพยาบาลแก่ผู้ประสบภัยอย่างต่อเนื่องจนกว่าจะหายกลับมาดำรงชีวิตได้ตามปกติ รวมทั้งจัดการที่พักอาศัยชั่วคราว และระบบสุขภาพบาลแก่ผู้ประสบภัยในกรณีที่ต้องอพยพจากพื้นที่อันตราย

- ให้การสงเคราะห์แก่ครอบครัวของผู้ที่ประสบภัยอย่างต่อเนื่อง โดยเฉพาะในกรณีที่ผู้เป็นหัวหน้าครอบครัวประสบภัยจนเสียชีวิตหรือไม่สามารถประกอบอาชีพต่อไปได้ โดยให้การทุนการศึกษาแก่บุตรของผู้ประสบภัยจนจบการศึกษามัธยมศึกษา และโดยการจัดหาอาชีพให้แก่บุคคลในครอบครัว

- เลี้ยงดูผู้ประสบภัยที่ไม่สามารถช่วยเหลือตัวเองได้ในระยะแรก เช่น ดูแลเด็กกำพร้า นักเรียน นักศึกษา คนพิการ และผู้สูงอายุที่ประสบภัย

##### (๑.๒) การป้องกัน ฝ้าระวัง และควบคุมโรคระบาด ทั้งคนและสัตว์

(๑.๓) ประชาสัมพันธ์เพื่อเสริมสร้างขวัญและกำลังใจของประชาชนให้คืนสู่สภาพปกติโดยเร็ว

(๑.๔) รายงานข่าวและประชาสัมพันธ์ข่าวสารต่อสาธารณชนให้ทราบสถานการณ์เป็นระยะๆ

## (๒) การฟื้นฟูพื้นที่ประสบภัย

เป็นการบูรณะที่อยู่อาศัย โครงสร้างพื้นฐานต่างๆ ที่ได้รับความเสียหายจากเหตุการณ์สาธารณภัยให้กลับสู่สภาพที่สามารถใช้งานได้ ทั้งนี้ ควรให้ความสำคัญกับการฟื้นฟูทรัพยากรธรรมชาติและสิ่งแวดล้อมด้วยตามความเหมาะสมกับสถานการณ์และการใช้งาน หากการบูรณะโครงสร้างและสิ่งก่อสร้างหรือการฟื้นฟูทรัพยากรธรรมชาติและสิ่งแวดล้อมที่ต้องฟื้นฟูให้ดีกว่าเดิม อาจต้องใช้เวลาและงบประมาณในการฟื้นฟู ควรกำหนดแผนงานไว้ในการฟื้นฟูระยะยาวต่อไป และการฟื้นฟูพื้นที่ประสบภัยในระยะเริ่มต้นให้ปฏิบัติ ดังนี้

(๒.๑) ทำความสะอาดบ้านเรือน ชุมชน และสิ่งสาธารณประโยชน์ ในพื้นที่ประสบภัย และขนย้ายขยะมูลฝอย

(๒.๒) ให้เทศบาลตำบลหนองแวงแก้มหอม ที่เกิดเหตุ ดำเนินการฟื้นฟูพื้นที่ประสบภัย ปรับสภาพภูมิทัศน์ และแก้ไขปัญหาสีเขียวและมลภาวะเป็นพิษ

(๒.๓) กรณีที่เกินขีดความสามารถของเทศบาลตำบลหนองแวงแก้มหอม ให้หน่วยงานที่รับผิดชอบโครงสร้างพื้นฐานนั้นๆ ดำเนินการฟื้นฟู ซ่อมแซม และบูรณะโครงการที่ได้รับความเสียหาย ดังนี้

- ทางหลวงแผ่นดินและเส้นทางคมนาคม

ดำเนินการโดยแขวงทางหลวงชนบทอำเภอไชยวาน

- ระบบไฟฟ้า

ดำเนินการโดยการไฟฟ้าส่วนภูมิภาคจังหวัดอุดรธานี และการ

ไฟฟ้าฝ่ายผลิตแห่งประเทศไทย

- ระบบประปา

ดำเนินการโดยการประปาส่วนภูมิภาคจังหวัดอุดรธานี

(๒.๔) ให้เรืออวนลากประมง และซ่อมแซมสิ่งสาธารณูปโภค โครงสร้างพื้นฐานและอาคารบ้านเรือนของผู้ประสบภัย เพื่อให้สามารถประกอบอาชีพได้ต่อไป

(๒.๕) ซ่อมแซมสถานที่ราชการ โรงเรียน สถานศึกษา วัด โบราณสถาน สถานที่ราชการ สถานที่ท่องเที่ยว และสาธารณูปโภคต่างๆ ให้กลับมาใช้งานได้ดังเดิม

(๒.๖) พื้นที่ประสบภัย เช่น การเก็บซากปรักหักพัง การตรวจสอบความแข็งแรงของอาคาร การออกแบบวางผังเมือง การจัดหาแหล่งน้ำอุปโภคบริโภค การจัดทำภูมิทัศน์ ดำเนินการโดยสำนักงานโยธาธิการและผังเมืองจังหวัดอุดรธานี สำนักชลประทานที่๒ โครงการชลประทานจังหวัดอุดรธานี องค์การบริหารส่วนจังหวัดอุดรธานี และหน่วยงานอื่นๆ ที่เกี่ยวข้อง

### ๖.๒.๒ การฟื้นฟูระยะกลาง/ระยะยาว

(๑) การฟื้นฟูระยะกลางเป็นการดำเนินการต่อเนื่องโดยการประสานและสนับสนุนชุมชนที่ประสบภัย ฟื้นฟู หรือสร้างสิ่งอำนวยความสะดวกในการดำรงชีวิตขึ้นใหม่ การฟื้นฟูเศรษฐกิจและสิ่งแวดล้อม รวมทั้งสภาพร่างกาย จิตใจ และสังคมของผู้ประสบภัย โดยให้ปฏิบัติ ดังนี้

- การฟื้นฟูโครงสร้างพื้นฐานต่างๆ ที่จำเป็นต่อการดำรงชีวิต เช่น ประปา ไฟฟ้า ระบบโทรคมนาคม เป็นต้น

- การฟื้นฟูและเสริมสร้างความเข้มแข็งทางเศรษฐกิจ (กำหนดหน่วยงานภายใน เทศบาลตำบลหนองแวงแก้มหอม) เป็นหน่วยหลักในการฟื้นฟูและเสริมสร้างความเข้มแข็งทางเศรษฐกิจ ทั้งนี้ ให้สามารถร่วมมือกับภาคเอกชน

(๒) สำหรับการฟื้นฟูระยะยาว เป็นการดำเนินการต่อเนื่องจากระยะกลาง ซึ่งอาจใช้เวลาหลายเดือนหรือหลายปีนับจากหลังเกิดสาธารณภัย โดยมุ่งเน้นการกลับสู่สภาวะปกติ หรือให้ดียิ่งขึ้นกว่าเดิม โดยหน่วยงานที่เกี่ยวข้องทำการสำรวจและจัดทำแผนโครงการ เพื่อวางแผนการฟื้นฟูพื้นที่ที่เกิดภัย ให้สามารถรองรับสาธารณภัยที่จะเกิดขึ้นในอนาคตได้ดีกว่าและปลอดภัยกว่าเดิม โดยมีแนวทางปฏิบัติ ดังนี้

(กำหนดหน่วยงานภายใน เทศบาลตำบลหนองแวงแก้มหอม) เป็นหน่วยหลักในการวางแผนและดำเนินกิจกรรมฟื้นฟูชุมชนร่วมกับหน่วยงานที่เกี่ยวข้องได้อย่างมีประสิทธิภาพ โดยอาศัยการมีส่วนร่วมกับชุมชน เพื่อให้มีความพร้อมรับมือและฟื้นกลับอย่างรวดเร็ว เป็นการดำเนินงานฟื้นฟูที่ต่อเนื่องจากการบรรเทาภัยที่เกิดขึ้น การให้ความช่วยเหลือทางวิชาการในการวางแผนฟื้นฟู การระบุและติดตามการแก้ไขความขัดแย้งและการลดความแตกต่าง การประยุกต์ใช้หลักการพัฒนาอย่างยั่งยืนในการวางแผน และการกำหนดการประสานความต้องการที่ยังไม่ได้รับการช่วยเหลือ

- (กำหนดหน่วยงานภายใน เทศบาลตำบลหนองแวงแก้มหอม) เป็นหน่วยหลักในการวางแผนและดำเนินให้มีการบูรณะและการก่อสร้างที่อยู่อาศัยที่ถูกทำลายและได้รับความเสียหายใหม่หรือพัฒนาที่อยู่อาศัยถาวร เพื่อเป็นทางเลือกใหม่ในการแก้ไขปัญหาด้านที่อยู่อาศัยที่จะรองรับ โดยชุมชนมีส่วนร่วมในการเสริมสร้างความถาวรยั่งยืนและความต้านทานต่อสาธารณภัยของที่อยู่อาศัย ทั้งนี้ การฟื้นฟูที่อยู่อาศัยมุ่งที่จะแก้ไขปัญหาด้านที่อยู่อาศัยให้ผู้ประสบภัยหลังการเกิดสาธารณภัยเพื่อป้องกันและลดผลกระทบต่อสาธารณภัยที่จะเกิดขึ้นอีก

- (กำหนดหน่วยงานภายใน เทศบาลตำบลหนองแวงแก้มหอม) เป็นหน่วยหลักในการวางแผนและดำเนินปกป้องทรัพยากรธรรมชาติและสิ่งแวดล้อมและทรัพย์สินทางประวัติศาสตร์ในการดำเนินงานตอบโต้และฟื้นฟูที่เหมาะสม เพื่อที่จะสงวน อนุรักษ์ บูรณะและปฏิสังขรณ์ ให้กลับคืนสู่สภาพเดิมหรือดีกว่าหรือปลอดภัยกว่าเดิม

### ๖.๒.๓ การฟื้นฟูด้านต่างๆ

#### (๑) ด้านสุขภาพและการบริการสังคม

เป็นการเสริมสร้างความพร้อมที่จะรับมือและการฟื้นกลับสู่สภาวะปกติได้อย่างรวดเร็วของ เทศบาลตำบลโพหนอง ในการบริการด้านสุขภาพและการบริการด้านสังคมของบุคคลและชุมชนที่ประสบภัย ครอบคลุมถึงการสาธารณสุข สุขภาพจิต และการบริการทางการแพทย์ โดยให้โรงพยาบาลส่งเสริมสุขภาพประจำตำบลหนองแวง เป็นหน่วยงานหลักในการดำเนินการ

#### (๒) ด้านที่อยู่อาศัย

(๒.๑) บูรณะและก่อสร้างที่อยู่อาศัยที่ถูกทำลายและได้รับความเสียหายใหม่หรือพัฒนาที่อยู่อาศัยถาวร เพื่อเป็นทางเลือกใหม่ในการแก้ไขปัญหาด้านที่อยู่อาศัยที่จะรองรับความต้องการของชุมชนได้อย่างมีประสิทธิภาพ

(๒.๒) ภารกิจสนับสนุนการฟื้นฟูที่อยู่อาศัยมุ่งที่จะแก้ไขปัญหาด้านที่อยู่อาศัยหลังการเกิดสาธารณภัย เพื่อป้องกันและลดผลกระทบต่อสาธารณภัยที่จะเกิดขึ้นอีก กรณีที่เกินขีดความสามารถให้หน่วยงานที่รับผิดชอบโครงสร้างพื้นฐานอื่นๆ ดำเนินการฟื้นฟู ซ่อมแซม และบูรณะโครงการ

ที่ได้รับความสะดวกสบาย และขอรับการสนับสนุนจากหน่วยเหนือขึ้นไปตามลำดับ เช่น งบประมาณของจังหวัด งบประมาณของกรม กระทรวง หน่วยงานนอก ภาครัฐ องค์กรระหว่างประเทศ หรือบกลาง

### (๓) ด้านสิ่งแวดล้อม

(๓.๑) ขนย้ายขยะมูลฝอย แก้ไขปัญหาสิ่งแวดล้อมและมลภาวะเป็นพิษ

(๓.๒) วางแผนในการรักษาปกป้องทรัพยากรธรรมชาติและสิ่งแวดล้อม และทรัพยากรทางประวัติศาสตร์ อนุรักษ์ บูรณะและปฏิสังขรณ์ให้กลับคืนสู่สภาพเดิมหรือดีกว่าเดิมตามที่ชุมชนร้องขอ

(๓.๓) ให้หน่วยงานที่มีหน้าที่รับผิดชอบในทุกระดับรวมถึงหน่วยงาน ภาคเอกชนที่เป็นเครือข่ายให้สนับสนุนแผนงานและภารกิจสำคัญที่จะต้องดำเนินการตามแผนปฏิบัติการในการป้องกันและบรรเทาสาธารณภัยของ เทศบาลตำบลหนองแวงแก้มหอม ที่กำหนดวิธีการที่จะใช้ทรัพยากร และสมรรถนะ เพื่อตอบสนองได้ตรงความต้องการของชุมชนและเพียงพอ

## กลยุทธ์ที่ 3 เสริมสร้างแนวทางการฟื้นฟูที่ดีกว่าและปลอดภัยกว่าเดิม (Build Back Better and Safer)

การฟื้นฟูให้ดีกว่าและปลอดภัยกว่าเดิม (Build Back Better and Safer) เป็นการนำมาตรการด้านการ ฟื้นฟู ฟื้นฟูสภาพ และซ่อมสร้าง มาใช้เพื่อวางแผนในการลดความเสี่ยงที่มีอยู่เดิมและป้องกันไม่ให้ความเสี่ยงใหม่ เกิดขึ้น และการปรับวิถีชีวิตที่ไม่คุ้นเคยให้เป็นสิ่งปกติใหม่ (New Normal) รวมถึงการนำผลการศึกษา วิจัย นวัตกรรม และเทคโนโลยีมาใช้สนับสนุนในการฟื้นฟูอย่างยั่งยืน ดังนี้

### (๑) แนวทางปฏิบัติในการวางแผนและสนับสนุนการฟื้นฟูชุมชนและการพัฒนาศักยภาพ

จัดให้มีการวางแผนและดำเนินกิจกรรมฟื้นฟูอย่างมีประสิทธิภาพ โดยความร่วมมือกับชุมชนเพื่อให้ มีความพร้อมรับมือและฟื้นกลับอย่างรวดเร็ว ซึ่งเป็นการดำเนินงานฟื้นฟูที่ต่อเนื่องจากการบรรเทาภัยที่เกิดขึ้น โดยจัดเวทีประชุมหารือเพื่อบูรณาการกระบวนการวางแผนการฟื้นฟูให้มีสาระสำคัญ เช่น ระบุขอบเขต ลักษณะสำคัญของผลกระทบจากภัย การให้ความช่วยเหลือทางวิชาการในการวางแผนการฟื้นฟู การระบุ และติดตามการแก้ไขความขัดแย้ง และการลดความแตกต่าง รวมถึงการประยุกต์ใช้หลักการพัฒนาอย่างยั่งยืน ในการวางแผน และการกำหนดการประสานความต้องการที่ยังไม่ได้รับการช่วยเหลือ

### (๒) แนวทางปฏิบัติในการวางแผนและสนับสนุนการฟื้นฟูบริการด้านสุขภาพ และการบริการสังคม

เสริมสร้างความพร้อมที่จะรับมือ และการฟื้นกลับสู่สภาวะปกติได้อย่างรวดเร็วของท้องถิ่นใน การบริการด้านสุขภาพ และการบริการด้านสังคมของบุคคลและชุมชนที่ประสบภัย ครอบคลุมถึง การสาธารณสุข สุขภาพจิต และการบริการทางการแพทย์

### (๓) แนวทางปฏิบัติในการวางแผนและสนับสนุนการฟื้นฟูที่อยู่อาศัย

จัดให้มีการบูรณะ และการก่อสร้างที่อยู่อาศัยที่ถูกทำลายและได้รับความเสียหายใหม่ หรือพัฒนาที่อยู่อาศัยถาวร เพื่อเป็นทางเลือกใหม่ในการแก้ไขปัญหาด้านที่อยู่อาศัยที่จะรองรับความต้องการ ของทั้งชุมชนได้อย่างมีประสิทธิภาพ โดยชุมชนมีส่วนร่วมในการเสริมสร้างความถาวรยั่งยืนและความต้านทาน ต่อสาธารณภัยของที่อยู่อาศัย ทั้งนี้ ภารกิจสนับสนุนการฟื้นฟูที่อยู่อาศัยมุ่งที่จะแก้ไขปัญหาด้านที่อยู่อาศัยหลัง การเกิดสาธารณภัยเพื่อป้องกันและลดผลกระทบต่อสาธารณภัยที่จะเกิดขึ้นอีก

### (๔) แนวทางปฏิบัติในการวางแผนและสนับสนุนการฟื้นฟูระบบโครงสร้างพื้นฐาน

เพิ่มศักยภาพในการดำเนินงานฟื้นฟูระบบโครงสร้างพื้นฐานให้ลุล่วงเร็วขึ้น โดยจะเกี่ยวข้องกับ หน่วยงานเครือข่ายทั้งภาครัฐและเอกชนที่มีความเชี่ยวชาญด้านวิศวกรรมบริการและประชาชนในภาคส่วน โครงสร้างพื้นฐานหลายภาคส่วน ซึ่งมีขอบเขตครอบคลุมโครงสร้างพื้นฐาน ส่วนหลักและส่วนย่อยดังต่อไปนี้:

พลังงาน น้ำ เชื้อเพลิง การสื่อสาร ระบบการขนส่ง การเกษตร (การผลิตอาหารและการจัดส่ง) สถานที่ทำการของรัฐบาล สาธารณูปโภค การสุขภาพ วิศวกรรม การควบคุม และระบบอื่น ๆ ที่สนับสนุนโครงสร้างพื้นฐานทางกายภาพด้านการสื่อสาร รวมถึงสถานที่ทำการสำหรับการให้บริการ ได้แก่ ความปลอดภัยสาธารณะ การบริการฉุกเฉิน และสถานที่พักผ่อนหย่อนใจ เป็นต้น

**(๕) แนวทางปฏิบัติในการวางแผนและสนับสนุนการฟื้นฟูทรัพยากรธรรมชาติและสิ่งแวดล้อม**

ปกป้องทรัพยากรธรรมชาติและสิ่งแวดล้อม และทรัพย์สินทางประวัติศาสตร์ในการดำเนินงานต่อไปและฟื้นฟูที่เหมาะสม เพื่อที่จะสงวน อนุรักษ์ บูรณะ และปฏิสังขรณ์ให้กลับคืนสู่สภาพเดิมหรือดีกว่าหรือปลอดภัยกว่าเดิมตามที่ชุมชนร้องขอการสนับสนุน โดยเป็นการกระตุ้นให้หน่วยงานที่มีหน้าที่รับผิดชอบในทุกระดับ รวมถึงหน่วยงานภาคเอกชนที่เป็นเครือข่ายให้การสนับสนุนแผนงานและภารกิจสำคัญตามแผนปฏิบัติการท้องถิ่นที่กำหนดวิธีการที่จะใช้ทรัพยากรและสมรรถนะเพื่อตอบสนองความต้องการของชุมชนได้ตรงและเพียงพอ

**(๖) แนวทางปฏิบัติในการวางแผนและสนับสนุนการฟื้นฟูระบบเศรษฐกิจ**

ส่งเสริมและสนับสนุนการพลิกฟื้นระบบเศรษฐกิจ รวมถึงด้านเกษตรกรรมคืนสู่สถานะที่มั่นคงและพัฒนาโอกาสทางเศรษฐกิจ ซึ่งจะส่งผลให้ชุมชนเกิดความเข้มแข็งยั่งยืน และสามารถอยู่รอดในเชิงเศรษฐกิจได้ ทั้งนี้ สาธารณภัยไม่เพียงแต่สร้างความเสียหายต่อทรัพย์สินเท่านั้น แต่ยังเกิดความเสียหายให้กับตลาดสินค้าและบริการทั้งหมดอีกด้วย ดังนั้น ความรวดเร็วและประสิทธิภาพในการพลิกฟื้นชุมชนให้สามารถพึ่งพาตนเอง และมีความสามารถในการอยู่รอดขึ้นอยู่กับ การปรับตัวอย่างรวดเร็วให้เข้ากับสถานะตลาดที่เปลี่ยนแปลง การเปิดดำเนินธุรกิจต่อเนื่อง และ/หรือ การสร้างธุรกิจใหม่ การดำเนินธุรกิจทำให้มีการจ้างคนงาน การจัดหาบริการให้และตอบสนอง ความต้องการของชุมชน รวมถึงการสร้างรายได้อีกครั้งซึ่งเป็นการช่วยเหลือชุมชน รวมถึงการสนับสนุนทางการเงินในการฟื้นฟูด้านอื่นๆ ที่มีความจำเป็นต่อการเสริมสร้างความเข้มแข็งทางเศรษฐกิจ การดึงดูดการลงทุนจากภายนอก และบทบาทการมีส่วนร่วมของภาคเอกชนเป็นประเด็นสำคัญที่ไม่อาจมองข้ามได้ในฐานะที่เป็นรากฐานที่สำคัญสำหรับการฟื้นฟูเศรษฐกิจ

## บทที่ ๗

### ยุทธศาสตร์ที่ ๔ : การส่งเสริมการเป็นหุ้นส่วนระหว่างประเทศ ในการจัดการความเสี่ยงจากสาธารณสุข

จากสถิติสาธารณสุขของโลกแสดงให้เห็นแนวโน้มการเกิดสาธารณสุขที่มีความรุนแรงและความถี่มากขึ้น ทั้งการเกิดสาธารณสุขรูปแบบเดิม และภัยคุกคามรูปแบบใหม่ ก่อให้เกิดความเสียหายแก่ชีวิตและทรัพย์สิน ทำให้การพัฒนาต่าง ๆ หยุดชะงัก ส่งผลกระทบต่อเศรษฐกิจและสังคมในระยะยาว ประชาคมโลก จึงตระหนักถึงความสำคัญในการยกระดับความร่วมมือในเชิงหุ้นส่วนทางยุทธศาสตร์ (Strategic Partnership) เพื่อดำเนินการไปสู่เป้าหมายร่วมกัน (Common Goals) ในการลดความเสี่ยงจากสาธารณสุข

ในขณะเดียวกันประเทศไทยจำเป็นต้องสร้างความเป็นหุ้นส่วนการจัดการสาธารณสุขและประสานความร่วมมือระหว่างประเทศด้านการให้ความช่วยเหลือทางมนุษยธรรมในทุก ๆ ระดับร่วมกับประเทศต่าง ๆ และหน่วยงานภาคีเครือข่ายในระดับสากล โดยการนำแนวคิดกรอบการพัฒนาในระดับโลกที่เกี่ยวข้อง เช่น การลดความเสี่ยงจากสาธารณสุข การปรับตัวต่อการเปลี่ยนแปลงสภาพภูมิอากาศ และการพัฒนาที่ยั่งยืน เป็นต้น มาเชื่อมโยง (Coherence) และปรับใช้กับแผนพัฒนาทุกภาคส่วนเพื่อการลดความเสี่ยงจากสาธารณสุขตามบริบทของประเทศสู่การปฏิบัติตั้งแต่ระดับชาติจนถึงระดับชุมชน (Localization) รวมถึงการพัฒนาศักยภาพของชุมชนให้เกิดความยั่งยืนและมีภูมิคุ้มกันต่อการเปลี่ยนแปลง นอกจากนี้ ยังต้องส่งเสริมการพัฒนาศักยภาพในการจัดการสาธารณสุขทั้งระบบของประเทศผ่านการเรียนรู้ร่วมกัน สร้างระบบการบูรณาการทรัพยากรที่เหมาะสม สนับสนุนการแลกเปลี่ยนประสบการณ์และแนวทางปฏิบัติที่ดี (Best Practice) เพื่อสร้างความร่วมมือ ความรู้ความเข้าใจเกี่ยวกับความเสี่ยง และนำไปสู่การปฏิบัติเพื่อลดความเสี่ยง (Risk-Informed) ให้เกิดความตระหนักในการลงทุนที่คำนึงถึงความเสี่ยงและประโยชน์ที่ได้รับอย่างรอบด้าน และสมดุล อันจะนำไปสู่การพัฒนาอย่างยั่งยืน

#### ๗.๑ แนวคิดการส่งเสริมการเป็นหุ้นส่วนระหว่างประเทศในการจัดการความเสี่ยงจากสาธารณสุข

การลดความเสี่ยงจากสาธารณสุขเป็นหัวใจหลักของการพัฒนาที่ยั่งยืน ซึ่งต้องอาศัยความร่วมมือแบบเป็นหุ้นส่วน (Partnership) จากทุกภาคส่วนในทุกระดับอย่างครอบคลุม (Inclusive approach) โดยแต่ละประเทศต้องเห็นพ้องร่วมกันในการวางแผนและดำเนินกิจกรรมที่คำนึงถึงความเสี่ยงจากสาธารณสุข รวมถึงการประชุมหารือ การแลกเปลี่ยนเรียนรู้ การพัฒนาศักยภาพการจัดการความเสี่ยงจากสาธารณสุขภายใต้กรอบความร่วมมือต่าง ๆ การประเมินผลสัมฤทธิ์ของการปฏิบัติงาน เพื่อให้เกิดผลผลิตอย่างเป็นรูปธรรม และเกิดประสิทธิภาพสูงสุด โดยการส่งเสริมบทบาทของประเทศไทย ให้มีความมั่นคง (Security) มีความยั่งยืน (Sustainability) มีสถานะและเกียรติภูมิ (Status) มีมาตรฐานสากล (Standard) และมีเอกภาพ มีพลัง (Synergy)

#### ๗.๒ เป้าประสงค์

- ๗.๒.๑ เพื่อให้ทุกภาคส่วนมีความตระหนัก และเข้าร่วมเป็นหุ้นส่วนในการจัดการความเสี่ยงจากสาธารณสุขอย่างยั่งยืน
- ๗.๒.๒ เพื่อยกระดับมาตรฐานการจัดการความเสี่ยงจากสาธารณสุขในระดับชุมชน ระดับชาติ และนานาชาติ
- ๗.๒.๓ เพื่อยกระดับการประสานความช่วยเหลือด้านมนุษยธรรมอย่างมีประสิทธิภาพ

#### ๗.๓ กลยุทธ์การส่งเสริมการเป็นหุ้นส่วนในการจัดการความเสี่ยงจากสาธารณสุข

เพื่อเป็นการส่งเสริมศักยภาพ และพัฒนาความร่วมมือของหน่วยงานภาคีเครือข่ายตามแนวทางของกรอบการพัฒนาในระดับโลก เทศบาลตำบลหนองแวงแก้มหอม จึงได้นำแนวคิดตามกรอบของประเทศซึ่งมุ่งเน้นการส่งเสริมและประสานความร่วมมือกับหน่วยงานระหว่างประเทศในการจัดการความเสี่ยงจากสาธารณสุข ที่สอดคล้องกับกรอบนโยบายต่างประเทศ ซึ่งต้องพิจารณาจากความเชี่ยวชาญและประสบการณ์ที่

จะได้รับประโยชน์ร่วมกัน โดยเฉพาะความร่วมมือกับประเทศเพื่อนบ้าน ระดับภูมิภาค และระดับโลก มาเป็นแนวทางในการปฏิบัติในการส่งเสริมการเป็นหุ้นส่วนในการจัดการความเสี่ยงจากสาธารณสุข

ทั้งนี้ เทศบาลตำบลหนองแวงแก้มหอม ดำเนินยุทธศาสตร์การเป็นหุ้นส่วนด้านการจัดการความเสี่ยงจากสาธารณสุขทั้งแบบทวีภาคี และพหุภาคีตามแนวทางของประเทศ ดังนี้

(๑) ให้มีการจัดทำบันทึกความเข้าใจ (Memorandum of Understanding : MOU) ความร่วมมือทางวิชาการด้านการลดความเสี่ยงจากสาธารณสุขกับประเทศเพื่อนบ้านที่มีชายแดนติดกัน

(๒) จัดทำโครงการความร่วมมือเพื่อการพัฒนาการจัดการความเสี่ยงจากสาธารณสุข โดยริเริ่มในภาคส่วนต่างๆ อาทิ ภาคเกษตร ภาคคมนาคม ภาคการศึกษา ภาคสาธารณสุข เป็นต้น

(๓) ร่วมกันพัฒนาเทคโนโลยีและนวัตกรรมเพื่อการป้องกันและลดผลกระทบ เช่น การจัดทำแผนที่เสี่ยงภัย การพัฒนาระบบแจ้งเตือนภัย การจัดทำกรอบและแผนการฟื้นฟูหลังการเกิดสาธารณสุข การพัฒนาทรัพยากรมนุษย์ด้านการจัดการความเสี่ยงจากสาธารณสุข เป็นต้น

(๔) เข้าร่วมประชุมสัมมนาเวทีแลกเปลี่ยน (Platform) องค์กรความรู้ทางวิชาการ และการฝึกซ้อมด้านการจัดการสาธารณสุข การฝึกการรับและให้ความช่วยเหลือด้านมนุษยธรรมจากต่างประเทศ เป็นต้น

## บทที่ ๘

# ยุทธศาสตร์ที่ ๕ : การเพิ่มประสิทธิภาพระบบบริหารจัดการและประยุกต์ใช้ นวัตกรรมด้านสาธารณสุข

ระบบบริหารจัดการ (Management System) และนวัตกรรม (Innovation) เป็นเครื่องมือที่ใช้เพิ่มประสิทธิภาพการทำงานให้เกิดความรวดเร็ว ความประหยัด เพิ่มขีดความสามารถในการทำงาน โดยการพัฒนาคน องค์กร หน่วยงาน รวมไปถึงการปรับปรุงในกระบวนการทำงานที่มีอยู่เดิมให้มีคุณภาพ และประสิทธิภาพดียิ่งขึ้น ดังนั้น เพื่อให้การจัดการสาธารณสุขของประเทศเกิดประสิทธิภาพสูงสุดจึงใช้ระบบบริหารจัดการ และนวัตกรรม ภายใต้กรอบแนวคิดการพัฒนา นวัตกรรมอย่างยั่งยืน โดยใช้ฐานข้อมูล องค์กรความรู้ เทคโนโลยี การลงทุน บุคลากร องค์กรที่เกี่ยวข้อง การวิจัยและการสร้างนวัตกรรมด้านสาธารณสุข การทบทวนและบังคับใช้กฎหมาย ตลอดจนการเสริมสร้างความเข้าใจความตระหนักและเพิ่มศักยภาพของชุมชนในการป้องกันและจัดการสาธารณสุข เป็นเครื่องมือในการพัฒนาปรับปรุงการจัดการความเสี่ยงจากสาธารณสุขของประเทศให้ดียิ่งขึ้น

### ๘.๑ แนวคิดการเพิ่มประสิทธิภาพระบบบริหารจัดการและสร้างนวัตกรรมด้านสาธารณสุข

สาธารณสุขที่เกิดขึ้นมีแนวโน้มทวีความรุนแรง มีความถี่ในการเกิดเพิ่มขึ้น มีลักษณะการเกิดที่ไม่แน่นอน ผันผวนตลอดเวลา มีความซับซ้อน ทำให้การจัดการความเสี่ยงจากสาธารณสุขรูปแบบเดิมไม่สามารถดำเนินการได้อย่างมีประสิทธิภาพ จึงมีความจำเป็นต้องมีการปรับเปลี่ยนการจัดการสาธารณสุขและการสร้าง การจัดการสาธารณสุขรูปแบบใหม่ เพื่อตอบสนองต่อการจัดการสาธารณสุขที่มีความซับซ้อนเพิ่มขึ้น โดยใช้ กรอบแนวคิดการเพิ่มประสิทธิภาพระบบบริหารจัดการที่มุ่งเน้นการสร้างการมีส่วนร่วมการสร้างภูมิคุ้มกัน จากสาธารณสุขในทุกภาคส่วน โดยมีชุมชนเป็นฐาน (Community Based Disaster Risk Management : CBDRM) เป็นแนวทางและวางรากฐานให้ชุมชนมีส่วนร่วมกับหน่วยงานภาครัฐอย่างเข้มแข็ง การพัฒนาศักยภาพให้ ชุมชนหรือเมืองมีความสามารถรับมือและปรับตัวกับสาธารณสุขที่เปลี่ยนแปลงไป (Smart Community/City) รวมถึงการสร้างนวัตกรรมด้านสาธารณสุข โดยใช้ความคิดสร้างสรรค์เพื่อพัฒนาหรือประดิษฐ์สิ่งใหม่ๆ เช่น การบริการ ผลิตภัณฑ์ หรือกระบวนการใหม่ๆ (Service, Product, Process) ที่มีคุณค่า (Value Creation) สามารถพัฒนาต่อยอดเพื่อนำไปสู่การเปลี่ยนแปลงการจัดการความเสี่ยงจากสาธารณสุขที่ดีขึ้นเป็น มาตรฐานสากลและมีความยั่งยืน

### ๘.๒ เป้าประสงค์

๘.๒.๑ เพื่อเพิ่มประสิทธิภาพการจัดการความเสี่ยงจากสาธารณสุขของประเทศโดยนำระบบอัจฉริยะในการสร้าง ระบบบริหารจัดการ การวิจัย นวัตกรรม เทคโนโลยี และภูมิปัญญา

๘.๒.๒ เพื่อสร้างภูมิคุ้มกันด้วยการรู้เท่าทันภัยให้กับประชาชนทุกช่วงวัยอย่างเสมอภาค และการมีส่วนร่วม ของผู้มีส่วนได้ส่วนเสียจากทุกภาคส่วน (Stakeholder)

## ๘.๓ กลยุทธ์การเพิ่มประสิทธิภาพระบบบริหารจัดการและสร้างนวัตกรรมด้านสาธารณสุข

### กลยุทธ์ที่ 1 พัฒนาระบบสารสนเทศด้านสาธารณสุข

สารสนเทศด้านสาธารณสุขสามารถนำมาใช้ในการสนับสนุนการจัดการความเสี่ยงสาธารณสุข ตั้งแต่ การป้องกันและลดผลกระทบ การเตรียมความพร้อม การจัดการในภาวะฉุกเฉิน และการฟื้นฟูให้มีประสิทธิภาพมากขึ้น สามารถเข้าถึงและเชื่อมโยงข้อมูลจากแหล่งต่าง ๆ ไว้เป็นระบบเดียวกันและนำมาวิเคราะห์ประเมินผล เพื่อใช้ในการตัดสินใจ การปฏิบัติงาน รวมทั้งการเผยแพร่สู่สาธารณะ

แนวทางปฏิบัติการพัฒนาฐานข้อมูลสาธารณสุขของ เทศบาลตำบลหนองแวงแก้มหอม ดังนี้

(๑) **แนวทางปฏิบัติในการใช้แพลตฟอร์ม (Platform)** สารสนเทศด้านการจัดการความเสี่ยงจากสาธารณสุขของเทศบาลตำบลหนองแวงแก้มหอม โดยการจัดทำข้อมูลสารสนเทศสาธารณสุขภายใต้แพลตฟอร์มที่กองอำนาจป้องกันและบรรเทาสาธารณภัยกลางกำหนด เพื่อให้พัฒนาระบบสารสนเทศระหว่างหน่วยงานที่เกี่ยวข้อง

(๒) **แนวทางปฏิบัติในการจัดทำมาตรฐานชุดข้อมูลสาธารณสุขของอปท.เทศบาลตำบลหนองแวงแก้มหอม** โดยเฉพาะอย่างยิ่งข้อมูลด้านสาธารณสุขเพื่อให้ทุกหน่วยงานสามารถนำระบบมาตรฐานกลางฐานข้อมูล ไปดำเนินการจัดทำ พัฒนา ปรับปรุงระบบฐานข้อมูลของแต่ละหน่วยงานให้เป็นไปตามมาตรฐานเดียวกัน ซึ่งสามารถเชื่อมโยง และแลกเปลี่ยนข้อมูลระหว่างหน่วยงานได้ ฐานข้อมูลที่เกี่ยวข้อง ได้แก่

- (๑) ข้อมูลด้านพื้นที่เสี่ยงภัย
- (๒) ข้อมูลด้านทรัพยากร เครื่องมือ อุปกรณ์ เครื่องช่วย ผู้เชี่ยวชาญ
- (๓) ข้อมูลข้อมูลทางสังคม ข้อมูลทางสาธาณูปโภค ข้อมูลโครงสร้างพื้นฐาน ข้อมูลทางเศรษฐกิจ
- (๔) ข้อมูลด้านการให้ความช่วยเหลือ ความเสียหายและการฟื้นฟู

(๓) **แนวทางปฏิบัติในการพัฒนาระบบวิเคราะห์และประมวลผลข้อมูลจากฐานข้อมูลสาธารณสุข**

สนับสนุนระบบการตัดสินใจ (Decision Support System : DSS) ในการจัดการความเสี่ยงสาธารณสุขด้านการป้องกันและลดผลกระทบ การเตรียมความพร้อม การจัดการในภาวะฉุกเฉิน การฟื้นฟูที่มีความถูกต้อง แม่นยำ รวดเร็วบนพื้นฐานหลักวิชาการทั้งมิติด้านเศรษฐกิจและสังคม และนำไปใช้ในการจัดการความเสี่ยงจากสาธารณสุขในพื้นที่ ภายใต้แพลตฟอร์ม (Platform) สารสนเทศ ด้านการจัดการความเสี่ยงจากสาธารณสุข ภายใต้ระบบที่กองอำนาจป้องกันและบรรเทาสาธารณภัยกลางกำหนด

(๔) **แนวทางปฏิบัติในการจัดทำระบบนำเสนอข้อมูลการเข้าถึงข้อมูล** สนับสนุนการใช้ประโยชน์จากการใช้ระบบสารสนเทศด้านการจัดการความเสี่ยงจากสาธารณสุข เช่น ระบบสืบค้น การคัดกรอง วิเคราะห์ การแสดงผลด้านการจัดการความเสี่ยงจากสาธารณสุข ภายใต้แพลตฟอร์ม (Platform) สารสนเทศที่กองอำนาจป้องกันและบรรเทาสาธารณภัยกลางกำหนด

### กลยุทธ์ที่ 2 พัฒนาการจัดการองค์ความรู้ด้านการจัดการความเสี่ยงจากสาธารณสุข

การจัดการความเสี่ยงจากสาธารณสุขให้มีประสิทธิภาพและมีมาตรฐานตามหลักสากล จำเป็นต้องใช้องค์ความรู้จากการศึกษา วิจัย นวัตกรรม เทคโนโลยี มาประยุกต์ใช้ในการดำเนินการในส่วนที่เกี่ยวข้อง นอกจากนี้จำเป็นต้องมีกระบวนการเผยแพร่ถ่ายทอดองค์ความรู้ด้านการจัดการความเสี่ยงจากสาธารณสุข โดยเพิ่มขีดความสามารถให้บุคลากรด้านการจัดการความเสี่ยงจากสาธารณสุขมีทักษะในการปฏิบัติงาน รวมถึงประชาชน เพื่อให้เกิดการแลกเปลี่ยนเรียนรู้ นำไปสู่การเตรียมความพร้อมรับมือจากสาธารณสุขที่อาจจะเกิดขึ้น

เทศบาลตำบลหนองแวงแก้มหอม มีแนวทางปฏิบัติในการพัฒนาองค์ความรู้ด้านการจัดการ ความเสี่ยงจากสาธารณภัย ดังนี้

**(๑) แนวทางปฏิบัติในการส่งเสริมให้มีการวิจัย และพัฒนาเทคโนโลยี**

กำหนดให้มีการส่งเสริมและพัฒนาเทคโนโลยีทั้งในภาครัฐ เอกชน ในพื้นที่ เพื่อประยุกต์ใช้ ในงานด้านการจัดการความเสี่ยงจากสาธารณภัย เพื่อให้เกิดการสร้างและการใช้นวัตกรรม ตลอดจนผสมผสาน ต่อยอดภูมิปัญญาท้องถิ่น และการนำหลักปรัชญาของเศรษฐกิจพอเพียงเพื่อการวางแผนป้องกันและลด ผลกระทบได้อย่างเหมาะสมตามบริบทของพื้นที่และการเปลี่ยนแปลงของสถานการณ์ภัยในอนาคต

**(๒) แนวทางปฏิบัติในการส่งเสริมให้บุคลากรได้รับการพัฒนาองค์ความรู้ในการจัดการ ความเสี่ยงจากสาธารณภัย**

กำหนดให้มีการสนับสนุนให้บุคลากรเข้าใจในบทบาทหน้าที่ โดยการส่งเสริมฝึกอบรม พัฒนา องค์ความรู้ในการจัดการความเสี่ยงจากสาธารณภัย รวมทั้งการแลกเปลี่ยนบุคลากรในการ ปฏิบัติงานระหว่างหน่วยงาน

**(๓) แนวทางปฏิบัติในการส่งเสริมกระบวนการจัดการความรู้ด้านสาธารณภัย**

กำหนดให้มีการถ่ายทอดองค์ความรู้สู่สาธารณะด้วยวิธีการต่างๆ อาทิ การจัดเวทีเสวนา สัมมนา อบรม สื่อออนไลน์ ตลอดจนส่งเสริมการแลกเปลี่ยนประสบการณ์ สังเคราะห์บทเรียน แนวปฏิบัติที่ดี (best practice) การจัดตั้งศูนย์การเรียนรู้สาธารณภัยในท้องถิ่น เพื่อถ่ายทอดความรู้ด้านสาธารณภัยแก่ทุกภาค ส่วนที่เกี่ยวข้อง ทั้งภาครัฐทุกระดับ ภาคเอกชน ภาคประชาชน และอาสาสมัคร

**กลยุทธ์ที่ 3 พัฒนาการสื่อสารความเสี่ยงจากสาธารณภัยที่มีประสิทธิภาพ**

การสื่อสารเป็นกลไกสำคัญที่สนับสนุนการจัดการความเสี่ยงจากสาธารณภัยให้บรรลุเป้าหมาย ได้อย่างรวดเร็ว ทัวถึง คุ่มค่า โดยเฉพาะสื่อสารให้เกิดการปฏิบัติระหว่างหน่วยงานที่เกี่ยวข้องในการจัดการ ความเสี่ยงจากสาธารณภัย รวมถึงเป็นเครื่องมือในการแจ้งข่าวสารและเผยแพร่ข้อมูลสาธารณภัยแก่ประชาชน ให้รับทราบอย่างทั่วถึงสามารถลดความสูญเสียด้านชีวิตและทรัพย์สิน ทั้งนี้ การนำนวัตกรรมและเทคโนโลยี มาประยุกต์ใช้ในการพัฒนาระบบสื่อสารจะเพิ่มประสิทธิภาพ การติดต่อสื่อสาร การกระจายข้อมูลข่าวสาร นำไปสู่การสร้างมาตรฐานการสื่อสารการจัดการความเสี่ยงจากสาธารณภัย

เทศบาลตำบลหนองแวงแก้มหอม มีแนวทางปฏิบัติในการพัฒนาการสื่อสารความเสี่ยงจากสาธาณภัยที่มีประสิทธิภาพ ดังนี้

**(๑) แนวทางปฏิบัติในการพัฒนาและสร้างรูปแบบการสื่อสารความเสี่ยงจากสาธารณภัยสู่สาธารณะ**

กำหนดให้มีการพัฒนารูปแบบ สื่อประชาสัมพันธ์ ที่มีความรวดเร็ว ครอบคลุม ทันต่อ สถานการณ์ เช่น การสร้างสื่อออนไลน์เพื่อให้ข้อมูลความเสี่ยงจากสาธารณภัย เกมส์ แอปพลิเคชันบน Smart Phone เว็บไซต์รวมถึงเป็นช่องทางในการโต้ตอบ รับและส่งข้อมูลความเสี่ยง โดยความร่วมมือภาครัฐ และภาคเอกชน ไปยังประชาชนทุกกลุ่ม รวมทั้งกลุ่มเปราะบาง และนักท่องเที่ยว ที่เข้าใจได้ง่ายและสามารถ นำข้อมูลดังกล่าวไปใช้ในการวางแผนเตรียมความพร้อมรับมือจากสาธารณภัยที่อาจเกิดขึ้น และในระหว่างเกิด สาธารณภัย

**(๒) แนวทางปฏิบัติในการพัฒนาการแจ้งเตือนภัยแบบครบวงจร (End-to-End Early Warning System) ที่สามารถแจ้งเตือนภัยที่หลากหลายประเภทภัย (Multi-Hazard)**

กำหนดให้มีการแจ้งเตือนสถานการณ์สาธารณสุข ข่าวสารข้อมูล แนวทางการปฏิบัติตนเมื่อเกิดสาธารณสุขให้ประชาชนในพื้นที่รับทราบ โดยต้องมีความแม่นยำ รวดเร็ว ครอบคลุม ทัวถึง ทุกพื้นที่ และเหมาะสมกับประเภทสาธารณสุขที่เกิดขึ้น

#### กลยุทธ์ที่ 4 ส่งเสริมการลงทุนด้านการจัดการความเสี่ยงจากสาธารณสุขแบบมีส่วนร่วมจากภาครัฐ เอกชน และภาคประชาสังคม

การลงทุนในการจัดการความเสี่ยงจากสาธารณสุข สามารถดำเนินการได้ทั้งมาตรการด้านโครงสร้างและด้านไม่ใช่โครงสร้าง เช่น ระบบโครงสร้างพื้นฐาน มาตรการทางการเงิน ฯลฯ และใช้กระบวนการสร้างความเป็นหุ้นส่วนเข้ามาเป็นกลไกในการขับเคลื่อนให้เกิดการลงทุนเพื่อจัดการความเสี่ยงจากสาธารณสุขให้บรรลุเป้าหมาย เพื่อสร้างรากฐานให้มีความมั่นคงและยั่งยืน

เทศบาลตำบลหนองแวงแก้มหอม มีแนวทางปฏิบัติในการส่งเสริมให้ภาครัฐ ภาคเอกชน และภาคประชาชนมีการลงทุน ดังนี้

##### (๑) แนวทางปฏิบัติในการส่งเสริมให้ภาครัฐ ภาคเอกชน และภาคประชาชนมีการลงทุน

กำหนดให้มีการส่งเสริมให้ภาครัฐ ภาคเอกชน และภาคประชาชนมีการลงทุนด้านการจัดการความเสี่ยงจากสาธารณสุขแบบมีส่วนร่วมด้านการจัดการความเสี่ยงจากสาธารณสุข โดยการนำผลงานวิจัย นวัตกรรมและเทคโนโลยีด้านการลดความเสี่ยงจากสาธารณสุขมาเป็นข้อมูลพิจารณาประกอบการลงทุน ดังนี้

(๑.๑) ภาครัฐ ส่งเสริมให้ทุกหน่วยงานที่เกี่ยวข้องทั้งในท้องถิ่น จัดสรรงบประมาณในการป้องกันและลดความเสี่ยงด้วยการลงทุนในการบำรุงบูรณะโครงสร้างพื้นฐานเดิมและก่อสร้างโครงสร้างพื้นฐานใหม่ด้วยนวัตกรรมที่ตอบโจทย์การลดความเสี่ยงจากสาธารณสุข เช่น การก่อสร้างระบบป้องกันน้ำท่วม ระบบชลประทานสำหรับภัยแล้ง

(๑.๒) ภาคเอกชน ส่งเสริมให้หน่วยงานภาคเอกชนในพื้นที่ลงทุนด้านโครงสร้างเพื่อป้องกันและลดความเสี่ยงของตนเอง เช่น สร้างคันป้องกันน้ำรอบนิคม การลงทุนในระบบด้านการป้องกันอัคคีภัย ด้านพลังงาน

(๑.๓) ภาคประชาชน ส่งเสริมให้ประชาชนสร้างพื้นที่อยู่อาศัยและพื้นที่ทำกินของตนเองให้มีความปลอดภัย

##### (๒) แนวทางปฏิบัติในการเสริมสร้างความเป็นหุ้นส่วนระหว่างภาครัฐ เอกชน และประชาชน

กำหนดให้มีการสนับสนุนเสริมสร้างความเป็นหุ้นส่วนระหว่างภาครัฐ เอกชน และประชาชนในการจัดการความเสี่ยงจากสาธารณสุขทั้งในท้องถิ่น เพื่อให้เกิดความเป็นเจ้าของร่วมกันในการดำเนินการ ผลประโยชน์ และความรับผิดชอบ เช่น ส่งเสริมให้ภาคเอกชนและชุมชนร่วมดำเนินโครงการด้านการป้องกันและบรรเทาสาธารณสุข

##### (๓) แนวทางปฏิบัติในการกำหนดกลไก/มาตรการทางการเงินและการคลัง เพื่อการจัดการความเสี่ยงจากสาธารณสุข

กำหนดให้มีการกำหนดกลไก/มาตรการทางการเงินและการคลัง เพื่อการจัดการความเสี่ยงจากสาธารณสุข เช่น การจัดตั้งกองทุนการจัดการสาธารณสุขในระดับชุมชน มาตรการให้ อบรม ยกเว้นหรือลดภาษีสำหรับผู้ประกอบการและประชาชน เพื่อจูงใจให้ตระหนักถึงสาธารณสุขที่อาจจะเกิดขึ้น เช่น การสร้างสิ่งปลูกสร้างเพื่อรองรับสาธารณสุข การดำเนินธุรกิจของผู้ประกอบการที่คำนึงถึงผลกระทบด้านสิ่งแวดล้อม

##### (๔) แนวทางปฏิบัติในการส่งเสริมธุรกิจประกันภัยเพื่อลดความเสี่ยงจากสาธารณสุข และขยายขอบเขตให้ครอบคลุมธุรกิจขนาดกลางและขนาดเล็ก (SMEs) ให้ทั่วถึงและเป็นธรรม

กำหนดให้มีการส่งเสริมให้ผู้ประกอบการ และประชาชนทำประกันภัยเพื่อกระจายความเสี่ยงและลดภาระที่เกิดจากผลกระทบจากสาธารณสุข

## กลยุทธ์ที่ 5 เสริมสร้างการมีส่วนร่วมของทุกภาคส่วน ในการจัดการความเสี่ยงจากสาธารณภัย

การมีส่วนร่วมของทุกภาคส่วนในการจัดการความเสี่ยงจากสาธารณภัย ได้แก่ ภาครัฐ ภาคเอกชน ภาคประชาสังคม โดยสร้างขีดความสามารถในการปฏิบัติกิจการร่วมกันอย่างสอดคล้องเป็นไปในทิศทางเดียวกัน รวมถึงการสร้างชุมชนที่มีภูมิคุ้มกันจากสาธารณภัยยึดหลักเศรษฐกิจพอเพียงมาประยุกต์ใช้ โดยมีเป้าหมายเพื่อพัฒนาไปสู่สังคมที่มีความปลอดภัย

**เทศบาลตำบลหนองแวงแก้มหอม** มีแนวทางปฏิบัติเสริมสร้างการมีส่วนร่วมของทุกภาคส่วน ในการจัดการ ความเสี่ยงจากสาธารณภัย ดังนี้

**(๑) แนวทางปฏิบัติในการพัฒนาความร่วมมือระหว่างภาคีเครือข่าย ภาคประชาชน อาสาสมัคร และอื่น ๆ** เพื่อสนับสนุนการปฏิบัติงานเจ้าหน้าที่รัฐ โดยส่งเสริมการร่วมคิด ร่วมดำเนินการ ร่วมวางแผนในการจัดการ ความเสี่ยงจากสาธารณภัย ดังนี้

(๑.๑) สร้างจิตสำนึกการทำงานร่วมกันและการแสวงหาผู้ร่วมดำเนินการ โดยการเสริมสร้าง องค์ความรู้ด้านการจัดการสาธารณภัย โดยการฝึกอบรมให้ความรู้ด้านการจัดการป้องกันและบรรเทาสาธารณภัยแก่ ผู้นำชุมชนรวมถึงคนในชุมชน เพื่อกระตุ้นให้ชุมชนตระหนักถึงสภาพความเสี่ยงในพื้นที่และเข้ามามีส่วนร่วมใน ทุกภาคส่วนทุกขั้นตอนของการจัดการสาธารณภัย

(๑.๒) สร้างข้อตกลงและร่วมกันวางแผน (Partnership Agreement & Action Planning) โดยสร้างแนวทางการบริหารจัดการสาธารณภัยระดับชุมชน โดยมุ่งเน้นการวางกลไกขับเคลื่อนกิจกรรมการลด ความเสี่ยงจากในรูปแบบคณะกรรมการ โดยมีชุมชนเป็นศูนย์กลางในการวางแผนเตรียมพร้อมรับมือป้องกัน จัดการบรรเทาและฟื้นฟูความเสียหายจากสาธารณภัย

(๑.๓) กำกับ ติดตาม และประเมินผล เพื่อใช้เป็นเครื่องมือทบทวนผลการดำเนินงานการดำเนินการ ร่วมกัน ว่ามีความก้าวหน้าหรือประสบผลสำเร็จตามที่กำหนดไว้ และนำผลจากการติดตามและประเมินผลมา ใช้พัฒนาแนวทางการพัฒนาความร่วมมือที่มีประสิทธิภาพต่อไป

(๑.๔) สร้างความเข้มแข็งและความต่อเนื่องของเครือข่ายอย่างยั่งยืน โดยใช้งานวิจัยในการแสวงหา ทางเลือกในการทำกิจกรรมที่ส่งเสริมความสัมพันธ์และการแสวงหาแกนนำเครือข่าย เช่น การฝึกการป้องกัน และบรรเทาสาธารณภัยแบบมีส่วนร่วมอย่างต่อเนื่อง การสร้างระบบแจ้งเหตุการจัดหาทรัพยากรสนับสนุนอย่าง พอเพียงในการให้ความช่วยเหลือหรือแก้ไขปัญหา

**(๒) แนวทางปฏิบัติในการพัฒนาศักยภาพชุมชนหรือเมืองให้มีขีดความสามารถในการรับมือสาธารณภัย**

**(๒.๑) การจัดการความเสี่ยงจากสาธารณภัยโดยอาศัยชุมชนเป็นฐาน (Community Based Disaster Risk Management : CBDRM)** เน้นการอาศัยชุมชนเป็นศูนย์กลางในการป้องกัน แก้ไข บรรเทา และฟื้นฟูความเสียหายจากสาธารณภัย โดยให้ชุมชนเข้ามามีส่วนร่วมในการวางแผน ตัดสินใจ กำหนดแนวทาง แก้ปัญหาในการจัดการความเสี่ยงจากสาธารณภัย เพื่อลดความเสี่ยงภัยของชุมชนและ เพิ่มขีดความสามารถให้ คนในชุมชนมีศักยภาพในการระงับบรรเทาภัยได้ด้วยตนเองในระดับหนึ่งก่อนที่หน่วยงานภายนอกจะเข้าไปให้ ความช่วยเหลือจึงเป็นเครื่องมือในการเตรียมประชาชน/ชุมชน ให้มีความพร้อมที่จะเผชิญสาธารณภัยและ ได้รับผลกระทบต่อชีวิตและทรัพย์สินให้น้อยที่สุดรวมทั้งเป็นการสร้างภาคีเครือข่ายภาคประชาชนในรูปแบบ อาสาสมัครเพื่อช่วยเหลืองานเจ้าหน้าที่ในขั้นตอนการเตรียมความพร้อม เช่น การศึกษาข้อมูลการวิเคราะห์ ข้อมูลภัย การแจ้งเตือนภัย การจัดตั้งคณะกรรมการป้องกันและบรรเทาสาธารณภัยของชุมชน/หมู่บ้าน การฝึกการป้องกันและบรรเทาสาธารณภัย และการประเมินผล

เทศบาลตำบลหนองแวงแก้มหอม ได้ดำเนินการฝึกอบรมประชาชนที่อยู่ในพื้นที่เสี่ยงภัยให้มีความพร้อมรับมือกับภัยพิบัติที่จะเกิดขึ้นได้ด้วยชุมชนเองก่อนที่หน่วยงานภายนอกจะเข้ามาให้ความช่วยเหลือตามหลักการจัดการความเสี่ยงจากภัยพิบัติโดยอาศัยชุมชนเป็นฐาน (Community Based Disaster Risk Management: CBDRM) ร่วมกับสำนักงานป้องกันและบรรเทาสาธารณภัยจังหวัดเป็นประจำทุกปี

**(๒.๒) การพัฒนาศักยภาพชุมชนหรือเมืองให้มีขีดความสามารถในการรับมือและปรับตัวกับสถานการณ์สาธารณภัยที่เปลี่ยนแปลงไป (Smart Community/City)** โดยเสริมสร้างศักยภาพการจัดการความเสี่ยงจากสาธารณภัยของชุมชนและเมือง (Community Base Disaster risk Management) ให้มีความรู้ความเข้าใจ และทักษะ บนกรอบแนวคิด “ความพร้อม รับมือและฟื้นกลับเร็ว (Resilience)” ทั้งนี้ มีแนวปฏิบัติตามการสร้างความปลอดภัยอย่างยั่งยืนของสำนักงานลดความเสี่ยงภัยพิบัติแห่งสหประชาชาติ ๑๐ ประการ ดังนี้

(๒.๑) จัดตั้งองค์กรเพื่อสร้างการรับรู้ ความตระหนัก และเตรียมความพร้อมด้านการลดความเสี่ยงจากสาธารณภัยในระดับพื้นที่อย่างมีส่วนร่วมร่วมกับภาคส่วนต่างๆ

(๒.๒) จัดสรรงบประมาณและการสร้างแรงจูงใจทุกระดับในสังคมให้มีการลงทุน เพื่อการลดความเสี่ยงจากสาธารณภัย

(๒.๓) ปรับปรุงข้อมูลภัยและข้อมูลความเปราะบางให้เป็นปัจจุบัน รวมทั้งมีการประเมินความเสี่ยงจากสาธารณภัยเพื่อนำไปสู่การตัดสินใจและวางแผนพัฒนาเมืองอย่างเหมาะสม

(๒.๔) ลงทุนด้านโครงสร้างพื้นฐานโดยคำนึงถึงปัจจัยทางด้านการลดความเสี่ยงจากสาธารณภัย

(๒.๕) ประเมินและปรับปรุงสถานศึกษาและสถานพยาบาลให้มีความปลอดภัยจากสาธารณภัย

(๒.๖) บังคับใช้กฎหมายควบคุมอาคาร การวางผังเมือง และจัดสรรพื้นที่ที่มีความปลอดภัยจากสาธารณภัยอย่างเท่าเทียม

(๒.๗) อนุรักษ์ระบบนิเวศวิทยา และจัดให้มีแนวป้องกันลดผลกระทบจากภัยพิบัติ โดยใช้โครงสร้างทางธรรมชาติ

(๒.๘) พัฒนาระบบการแจ้งเตือนภัยล่วงหน้าและเสริมสร้างศักยภาพเรื่องการจัดการในภาวะฉุกเฉินรวมทั้งการฝึกซ้อมการป้องกันและบรรเทาสาธารณภัย

(๒.๙) ประเมินความต้องการหลังเกิดสาธารณภัยเพื่อเป็นข้อมูลในการดำเนินการฟื้นฟูสภาพและซ่อมสร้างที่อยู่อาศัย และสภาพชีวิตความเป็นอยู่ของผู้ได้รับผลกระทบ รวมทั้งเป็นข้อมูลในการกำหนดแนวทางมาตรการที่สามารถสนับสนุนการจัดการในภาวะฉุกเฉินในอนาคต

## บทที่ ๙

### การขับเคลื่อนแผนปฏิบัติการในการป้องกันและบรรเทาสาธารณภัย ของ เทศบาลตำบลหนองแวงแก้มหอม ไปสู่การปฏิบัติ

การขับเคลื่อนแผนปฏิบัติการในการป้องกันและบรรเทาสาธารณภัยของเทศบาลตำบลหนองแวงแก้มหอม ไปสู่การปฏิบัติ ประกอบด้วย ๑) การขับเคลื่อนแผนไปสู่การปฏิบัติ ๒) การติดตามประเมินผล ๓) การวิจัยและพัฒนา และ ๔) การทบทวนแผนปฏิบัติการในการป้องกันและบรรเทาสาธารณภัยของ (ระบุชื่อ อปท.)

#### ๙.๑ การขับเคลื่อนแผนไปสู่การปฏิบัติ

แผนปฏิบัติการในการป้องกันและบรรเทาสาธารณภัย เทศบาลตำบลหนองแวงแก้มหอม พ.ศ.๒๕๖๔-๒๕๗๐ ได้จัดทำขึ้นโดยใช้กรอบแนวคิดให้สอดคล้องกับแผนการป้องกันและบรรเทาสาธารณภัย อำเภอ พ.ศ.๒๕๖๗ และแผนการป้องกันและบรรเทาสาธารณภัยจังหวัด พ.ศ.๒๕๖๔-๒๕๗๐ การจัดทำแผนเชิงยุทธศาสตร์ แนวคิดการบริหาร แบบมุ่งผลสัมฤทธิ์ การมองอนาคต การทบทวนสถานการณ์ต่าง ๆ นโยบาย กฎหมาย และระเบียบที่เกี่ยวข้อง โดยเฉพาะพระราชบัญญัติป้องกันและบรรเทาสาธารณภัย พ.ศ.๒๕๕๐ ตลอดจนแนวโน้มสถานการณ์ทางสังคม รวมทั้งการประเมินผลแผนปฏิบัติการในการป้องกันและบรรเทาสาธารณภัย ที่ผ่านมาเป็นแนวทางในการจัดทำแผนปฏิบัติการในการป้องกันและบรรเทาสาธารณภัย โดยใช้กระบวนการแบบมีส่วนร่วมของภาคีทุกภาคส่วน โดยการขับเคลื่อนแผนไปสู่การปฏิบัติ ดังนี้

#### ๙.๑.๑ กลไกการขับเคลื่อนแผนปฏิบัติการในการป้องกันและบรรเทาสาธารณภัยเทศบาล ตำบลหนองแวงแก้มหอม พ.ศ.๒๕๖๔

กลไกหลักในการขับเคลื่อนแผนปฏิบัติการในการป้องกันและบรรเทาสาธารณภัย เทศบาลตำบลหนองแวงแก้มหอม พ.ศ. ๒๕๖๔-๒๕๗๐ ไปสู่การปฏิบัติเป็นไปตามบทบัญญัติในพระราชบัญญัติป้องกันและบรรเทาสาธารณภัย พ.ศ.๒๕๕๐ มาตรา ๒๐ ให้องค์กรปกครองส่วนท้องถิ่นแห่งหนึ่งที่มีหน้าที่ป้องกันและบรรเทาสาธารณภัยในเขตท้องถิ่นของตน โดยมีผู้บริหารองค์กรปกครองส่วนท้องถิ่นแห่งพื้นที่นั้นเป็นผู้รับผิดชอบในฐานะผู้อำนวยการท้องถิ่น

#### ๙.๑.๒ แนวทางการขับเคลื่อนแผนปฏิบัติการในการป้องกันและบรรเทาสาธารณภัย เทศบาล ตำบลหนองแวงแก้มหอม พ.ศ. ๒๕๖๔-๒๕๗๐

แนวทางการขับเคลื่อนแผนปฏิบัติการในการป้องกันและบรรเทาสาธารณภัย เทศบาลตำบลหนองแวงแก้มหอม พ.ศ.๒๕๖๔ มีกองอำนาจการป้องกันและบรรเทาสาธารณภัย อปท. เป็นกลไกสำคัญในการกำกับดูแลยุทธศาสตร์ไปสู่การปฏิบัติให้เกิดผลต่าง ๆ อย่างเป็นรูปธรรม โดยมีแนวทางการขับเคลื่อน ดังนี้

(๑) เสริมสร้างและพัฒนาความเข้าใจเกี่ยวกับสาระสำคัญของแผนปฏิบัติการในการป้องกันและบรรเทาสาธารณภัยเทศบาลตำบลหนองแวงแก้มหอม พ.ศ.๒๕๖๔-๒๕๗๐ นโยบายการป้องกันและบรรเทาสาธารณภัยและยุทธศาสตร์การจัดการความเสี่ยงจากสาธารณภัย เช่น การประชาสัมพันธ์ผ่านสื่อต่าง ๆ การสื่อสารและถ่ายทอดแผน โดยการจัดประชุมสร้างความเข้าใจ การอบรม และซักซ้อมการปฏิบัติจากการจำลองฉากทัศน์เป็นต้น และการเสริมสร้างการมีส่วนร่วมของทุกภาคส่วนในทุกระดับ โดยสร้างความเป็นเจ้าของแผนปฏิบัติการในการป้องกันและบรรเทาสาธารณภัย เทศบาลตำบลหนองแวงแก้มหอม พ.ศ.๒๕๖๔-๒๕๗๐ (Sense of Belonging) เช่น ผลักดันแผนงาน โครงการและกิจกรรม บรรจุไว้ในแผนพัฒนาท้องถิ่น เป็นต้น

(๒) จัดทำแนวทางปฏิบัติของยุทธศาสตร์การจัดการความเสี่ยงจากสาธารณภัยตามแผนการป้องกันและบรรเทาสาธารณภัยจังหวัดสู่การปฏิบัติผ่านแผนงาน โครงการ และกิจกรรมภายใต้แผนปฏิบัติการระดับ

หน่วยงานสู่ระดับพื้นที่ โดยการผสมผสาน (Mainstreaming) ภารกิจหลักของหน่วยงานที่มีเป้าหมายและตัวชี้วัดที่สอดคล้องกับยุทธศาสตร์การจัดการความเสี่ยงจากสาธารณภัย-

(๓) ผลักดันให้มีงบประมาณเชิงบูรณาการด้านการจัดการความเสี่ยงจากสาธารณภัยของทุกหน่วยงาน โดยการจัดประชุมหารือกับส่วนราชการที่เกี่ยวข้อง เพื่อกำหนดแนวทางวิธีการจัดสรรงบประมาณให้สอดคล้องกับการขับเคลื่อนแผนปฏิบัติการในการป้องกันและบรรเทาสาธารณภัยเทศบาลตำบลหนองแวง แก้มหอม พ.ศ.๒๕๖๔-๒๕๗๐ รวมทั้งงบประมาณตามแผนปฏิบัติการประจำปีของหน่วยงาน และการจัดสรรงบประมาณให้แก่ระดับพื้นที่

(๔) จัดทำแผนปฏิบัติการในการป้องกันและบรรเทาสาธารณภัยขององค์กรปกครองส่วนท้องถิ่น แผนเผชิญเหตุให้สอดคล้องกัน รวมทั้งแผนจัดหาวัสดุ อุปกรณ์ เครื่องมือเครื่องใช้ ยานพาหนะ เครื่องหมาย สัญญาณหรือสิ่งอื่นใดในการแจ้งให้ประชาชนได้ทราบถึงการเกิดหรือจะเกิดสาธารณภัย และสำหรับใช้ในการป้องกันและบรรเทาสาธารณภัย และบรรจุไว้ในแผนพัฒนาองค์กรปกครองส่วนท้องถิ่น เพื่อเป็นกรอบในการปฏิบัติงานในระดับพื้นที่

(๕) กำหนดบทบาทหน่วยงานและภาคีเครือข่ายทุกระดับในการขับเคลื่อนแผนไปสู่การปฏิบัติตามบทบาทหน้าที่ความรับผิดชอบที่กำหนดไว้ในพระราชบัญญัติป้องกันและบรรเทาสาธารณภัย พ.ศ.๒๕๕๐ รวมทั้งนโยบายและกฎหมายต่าง ๆ โดยมีแนวทางดำเนินการของแต่ละภาคส่วน ดังนี้

**ตารางที่ ๙-๑ : แนวทางดำเนินงานในการขับเคลื่อนแผนไปสู่การปฏิบัติ**

ลำดับที่	การดำเนินการ	หน่วยงานที่รับผิดชอบ
๑	ดำเนินการเผยแพร่ประชาสัมพันธ์ให้ความรู้เกี่ยวกับแผนปฏิบัติการในการป้องกันและบรรเทาสาธารณภัย เทศบาลตำบลหนองแวงแก้มหอม พ.ศ.๒๕๖๔ รวมทั้งแนวทางปฏิบัติเกี่ยวกับการป้องกันและบรรเทาสาธารณภัยที่อาจเกิดขึ้นในพื้นที่ของตนเอง เพื่อสร้างความตระหนักให้กำนันผู้ใหญ่บ้าน อาสาสมัคร คนในชุมชน/ท้องถิ่นได้รับรู้ รับทราบ เข้าใจถึงระเบียบกฎหมายที่เกี่ยวข้องกับสาธารณภัย และสร้างการมีส่วนร่วมของภาคประชาชนและภาคเอกชนในพื้นที่	- เทศบาลตำบลหนองแวงแก้มหอม - หน่วยงานที่เกี่ยวข้องกับการป้องกันและบรรเทาสาธารณภัย
๒	จัดให้มีการประชุมกองอำนาจการป้องกันและบรรเทาสาธารณภัย เทศบาลตำบลหนองแวงแก้มหอม อย่างน้อยทุก ๒ เดือน อย่างต่อเนื่องเพื่อใช้เป็นกลไกและเวทีในการบูรณาการการทำงานระหว่างหน่วยงานที่เกี่ยวข้อง ตั้งแต่ภารกิจด้านการป้องกัน การลดผลกระทบ และการเตรียมความพร้อม การร่วมวิเคราะห์ประเมินความเสี่ยงจากสาธารณภัยในพื้นที่	- เทศบาลตำบลหนองแวงแก้มหอม) - หน่วยงานที่เกี่ยวข้องกับการป้องกันและบรรเทาสาธารณภัย
๓	มีส่วนร่วมกับอำเภอไชยวานและจังหวัดอุดรธานี อย่างต่อเนื่อง เพื่อเชื่อมการทำงานอย่างประสานสอดคล้อง โดยจัดประชุมแลกเปลี่ยนข้อคิดเห็น การดำเนินการกิจกรรม เช่น ร่วมสำรวจประเมินวิเคราะห์ พื้นที่เสี่ยงปัจจัยเสี่ยงที่ทำให้เกิดภัย เป็นต้น	- เทศบาลตำบลหนองแวงแก้มหอม - สนง.ปภ.สาขา..... - สนง.ปภ.จว.อุดรธานี - ศูนย์ ปภ. เขต ๑๔ อุดรธานี
๔	จัดทำแผนเผชิญเหตุสาธารณภัยของ (ระบุชื่อ อปท.) การร่วมฝึกการ	- เทศบาลตำบล

ลำดับที่	การดำเนินการ	หน่วยงานที่รับผิดชอบ
	ป้องกันและบรรเทาสาธารณภัยของกองอำนาจการป้องกันและบรรเทาสาธารณภัยระดับต่างๆ เพื่อทดสอบและฝึกความชำนาญร่วมกับหน่วยงานต่างๆ ที่เกี่ยวข้อง	หนองแวงแก้มหอม - สนง.ปภ.สาขา สนง.ปภ.จว.อุดรธานี - ศูนย์ ปภ. เขต ๑๔ อุดรธานี - หน่วยงานที่เกี่ยวข้องกับการป้องกันและบรรเทาสาธารณภัย
๕	จัดทำแผนงานโครงการเพื่อขอรับการสนับสนุนงบประมาณในการดำเนินการกิจ เช่น งบพัฒนาจังหวัด งบพัฒนากลุ่มจังหวัด งบพัฒนาท้องถิ่น สำนักงานกองทุนสนับสนุนการเสริมสุขภาพ (สสส.) กองทุนความปลอดภัยในการใช้รถใช้ถนน ภาคเอกชน และภาคประชาสังคม องค์กรสาธารณกุศล โดยให้เชื่อมโยงกับยุทธศาสตร์การเตรียมพร้อมแห่งชาติ	- เทศบาลตำบล หนองแวงแก้มหอม - สำนักงานจังหวัด อุดรธานี - หน่วยงานที่เกี่ยวข้องกับการป้องกันและบรรเทาสาธารณภัย
๖	กำหนดแผนงาน/โครงการที่ได้มีการประเมินความเสี่ยงในพื้นที่ที่มุ่งเน้นการลดความเสี่ยงจากสาธารณภัย แก้ไขปัญหาที่เกิดขึ้นในภาพรวมอย่างมีส่วนร่วมแบบบูรณาการ ซึ่งรัฐบาลได้ให้ความสำคัญกับการเตรียมพร้อมแห่งชาติ ประกอบกับให้มีความเชื่อมโยงและส่งผลกระทบต่อทิศทางการพัฒนาจังหวัดและกลุ่มจังหวัด โดยการเสนอขอรับการสนับสนุนงบประมาณตามภารกิจของอำเภอ/องค์กรปกครองส่วนท้องถิ่นภายใต้แผนพัฒนาท้องถิ่น เพื่อขอรับการสนับสนุนงบประมาณจากจังหวัดและกลุ่มจังหวัด โดยบรรจุในแผนปฏิบัติการประจำปีจังหวัดและกลุ่มจังหวัด ที่เป็นกรอบแผนงาน/โครงการในแผนพัฒนาจังหวัดและกลุ่มจังหวัดต่อไป	- เทศบาลตำบล หนองแวงแก้มหอม - สำนักงานจังหวัด อุดรธานี - หน่วยงานที่เกี่ยวข้องกับการป้องกันและบรรเทาสาธารณภัย
๗	ให้ความรู้แก่ภาคีเครือข่ายที่เกี่ยวข้องทั้งด้านวิชาการและการปฏิบัติ สร้างองค์ความรู้เพื่อเป็นข้อมูลในการกำหนดนโยบายทั้งระดับจังหวัด ระดับอำเภอ และระดับพื้นที่	- เทศบาลตำบล หนองแวงแก้มหอม - สฟป.....
๘	สนับสนุน กำกับ ติดตาม ให้คำแนะนำในการจัดทำแผนการป้องกันและบรรเทาสาธารณภัยชุมชน/หมู่บ้าน เพื่อเป็นกรอบปฏิบัติงานในระดับพื้นที่ ให้มีความเชื่อมโยงกับแผนปฏิบัติการในการป้องกันและบรรเทาสาธารณภัย เทศบาลตำบลหนองแวงแก้มหอม	- เทศบาลตำบล หนองแวงแก้มหอม
๙	การติดตามและประเมินผล โดยการมีส่วนร่วมของหน่วยงานต่างๆ ทั้งส่วนกลางและระดับพื้นที่ การกำหนดให้จัดทำรายงานผลการดำเนินงาน	- เทศบาลตำบล หนองแวงแก้มหอม

ลำดับที่	การดำเนินการ	หน่วยงานที่รับผิดชอบ
	ให้ผู้อำนวยการจังหวัดเพื่อรายงานผลต่อไปยังผู้อำนวยการกลางและผู้บังคับบัญชาในระดับเหนือขึ้นไปทราบเป็นประจำทุกปี รวมทั้งการติดตามและประเมินผลการนำแผนปฏิบัติการในการป้องกันและบรรเทาสาธารณภัยเทศบาลตำบลหนองแวงแก้มหอมไปสู่การปฏิบัติ ในช่วงกลางแผนและปลายแผน พร้อมทั้งพิจารณาแนวทางปรับปรุงแผนฯ	- ศูนย์ ปภ. เขต ๑๔ อุดรธานี - สำนักงานจังหวัด อุดรธานี

โดยมีกระบวนการขับเคลื่อนแผนปฏิบัติการในการป้องกันและบรรเทาสาธารณภัย เทศบาลตำบลหนองแวงแก้มหอม พ.ศ. ๒๕๖๔-๒๕๗๐ ไปสู่การปฏิบัติ ดังแผนภาพที่ ๙-๑

**เสริมสร้าง พัฒนา ความเข้าใจเกี่ยวกับแนวคิด และกำหนดให้ประเด็นการลด ความเสี่ยงจากสาธารณสุข เป็นสาระสำคัญของแผน**

- (1) การสร้างการมีส่วนร่วมจากทุกภาคส่วนในการนำองค์ความรู้การลดความเสี่ยงจากสาธารณสุขสู่การขับเคลื่อนแผน ไปสู่การปฏิบัติ
- (2) การสื่อสารความเสี่ยงจากสาธารณสุขและเผยแพร่ความรู้ผ่านสื่อต่างๆ ที่ครอบคลุมทุกภาคส่วน รวมทั้งกลุ่มเปราะบาง

**เชื่อมโยงเป้าหมาย กลยุทธ์ และมาตรการในการลดความเสี่ยง จากสาธารณสุขจากแผนในทุกระดับ ให้เกิดการบูรณาการการดำเนินงาน และการมีส่วนร่วมจากทุกภาคส่วน**

- (1) การจัดทำแผนปฏิบัติการในการป้องกันและบรรเทาสาธารณสุขขององค์กรปกครองส่วนท้องถิ่น และแผน อื่นๆ ที่เกี่ยวข้องกับการลดความเสี่ยงจากสาธารณสุข
- (2) การประเมินความเสี่ยงจากสาธารณสุข เพื่อการวางแผนและเลือกใช้มาตรการลดความเสี่ยงจากสาธารณสุข
- (3) การลงทุนด้านการจัดการความเสี่ยงจากสาธารณสุข แบบสร้างความเป็นหุ้นส่วน
- (4) การฝึกอบรม การฝึกซ้อม และการทดสอบแนวทางปฏิบัติการป้องกันและบรรเทาสาธารณสุขในทุกรูปแบบ
- (5) การพัฒนาชุมชนหรือเมืองให้มีขีดความสามารถ รู้เท่าทันภัย โดยปรับใช้และพัฒนาระบบอัจฉริยะ

**การจัดสรรทรัพยากรเพื่อใช้ ประโยชน์ร่วมกันของหน่วยงาน ภาครัฐร่วมกับองค์กร ภาคีเครือข่าย และภาคส่วนต่างๆ**

- (1) การกำหนดให้หน่วยงานหลักและภาคีเครือข่ายความร่วมมือ จัดสรรทรัพยากร (อาทิ เครื่องมืออุปกรณ์ งบประมาณ บุคลากร องค์ความรู้ ข้อมูล เป็นต้น) และการลงทุนเพื่อการลดความเสี่ยงจากสาธารณสุข
- (2) การจัดให้มีระบบและกลไกการใช้ทรัพยากรร่วมกันอย่างมีประสิทธิภาพ
- (3) การเชื่อมโยงระบบการจัดสรรทรัพยากรเชิงพื้นที่ ทั้งในระดับภูมิภาค และนานาชาติ
- (4) การเพิ่มความสามารถในการเข้าถึงข้อมูลความเสี่ยงสาธารณสุข ระบบการแจ้งเตือนและการเตือนภัยของสาธารณะ

**การติดตาม และประเมินผล**

- 1. ให้กลไกติดตาม ความก้าวหน้า และผลการดำเนินงาน ในระดับประเทศ
- 2. ให้กลไกประเมินผลลัพธ์ การดำเนินงานการลด ความเสี่ยงจากสาธารณสุข และสิ่งเคราะห์บทเรียน เพื่อการปรับปรุง
- 3.1 มีความเชื่อมโยงการติดตาม และประเมินผล โดยมีข้อเสนอแนะ การดำเนินการหรือยุทธศาสตร์ เพื่อให้มีการปรับปรุง โดยไม่ต้องรอให้แผนสิ้นสุด
- 3.2 การให้ช่องทางหรือการปรับปรุงระหว่าง การดำเนินการตามยุทธศาสตร์

**การศึกษา วิจัย และพัฒนา**

- (1) การจัดการความรู้ และถอดบทเรียนเพื่อการพัฒนาและขยายผล
- (2) การวิจัยและพัฒนาองค์ความรู้การกำหนดมาตรฐานต่างๆ
- (3) การสร้างสรรคนวัตกรรมจัดการความเสี่ยงจากสาธารณสุขเพื่อใช้ในการปรับปรุงพัฒนา เพื่อให้สอดคล้องกับสถานการณ์และสามารถลดความเสี่ยงจากสาธารณสุขได้อย่างมีประสิทธิภาพ

- (1) แผนของหน่วยงานมีการบรรจุ แนวคิดการลดความเสี่ยงจากสาธารณสุข
- (2) ทุกภาคส่วนสามารถถ่ายทอด องค์ความรู้การลดความเสี่ยงจาก สาธารณภัยสู่แนวปฏิบัติในลักษณะ ต่างๆ ได้
- (3) ได้หุ้นส่วนความร่วมมือเพื่อ การลงทุนด้านการจัดการความเสี่ยง จากสาธารณสุข
- (4) แผนมีความเชื่อมโยงในเป้าหมาย และวัตถุประสงค์การลดความเสี่ยง จากสาธารณสุข
- (5) หน่วยงาน เครือข่าย และชุมชนมี กิจกรรมการเตรียมพร้อมเพื่อลด ความเสี่ยงจากสาธารณสุข และ ทบทวนบทเรียนจากการฝึกซ้อม
- (6) แผนการป้องกันและบรรเทา สาธารณภัยทุกระดับมีการดำเนินงาน
- (7) มีระบบการติดตามและประเมินผล
- (8) นวัตกรรม เทคโนโลยีที่เหมาะสม รวมถึงองค์ความรู้ เพื่อเป็นแนวทาง การปรับปรุงแผนและการดำเนินงานใน ทุกมิติ โดยสามารถพัฒนาเป็นแนวทาง ปฏิบัติหรือสร้างนวัตกรรมลดความ เสี่ยงจากสาธารณสุขในชุมชน/ เมืองได้
- (9) รูปแบบข้อมูลความเสี่ยงและระบบ เตือนภัยที่ครอบคลุม

- (1) มีแผนงาน โครงการ กิจกรรม และแผนปฏิบัติการ ที่มีการกำหนด วัตถุประสงค์ และตัวชี้วัดการลด ความเสี่ยงจากสาธารณสุข
- (2) แนวปฏิบัติเฉพาะความเสี่ยง จากสาธารณสุข และภัยที่มีความคาบ เกี่ยวต่อเนื่อง รวมทั้งมาตรการที่มี เป้าหมายการลดความเสี่ยงจากสาธารณสุข
- (3) เกิดการลงทุนมาตรการในการลด ความเสี่ยงจากสาธารณสุขของทุกภาค ส่วนร่วมกัน
- (4) หน่วยงานสามารถนำไป ดำเนินการตามแผนและการจัดสรร ทรัพยากรอย่างเป็นระบบร่วมกันทุก ภาคส่วน
- (5) เครือข่ายชุมชนปลอดภัยที่มี การทำกิจกรรมการลดความเสี่ยงจาก สาธารณภัย
- (6) เพิ่มประสิทธิภาพในการจัดการ ภาวะฉุกเฉิน และการสนธิกำลังอย่าง เป็นระบบด้วยมาตรฐาน
- (7) แผนได้รับการปรับปรุง ด้วย บทเรียนจากการประเมินผล พร้อม ทบทวนโดยสอดคล้องกับกฎหมาย และสถานการณ์สาธารณสุขที่เป็น ปัจจุบัน
- (8) ชุมชน/ เมืองสร้างแนวปฏิบัติการลด ความเสี่ยงจากสาธารณสุขตามองค์ ความรู้/นวัตกรรมของตนเอง
- (9) ประชาชนเข้าถึงข้อมูลความเสี่ยง และสามารถเตรียมพร้อมเพื่อความ ปลอดภัย

หมายเหตุ : สีฟ้า : ผลผลิต (1) และ (2)  
 สีแดง : ผลผลิต (1) (2) (3) (4) (5) (7) และ (8)  
 สีม่วง : ผลผลิต (5) (6) และ (9)  
 สีเขียว : ผลผลิต (5) และ (7)  
 สีเหลือง : ผลผลิต (8)

## ๙.๒ การติดตามและประเมินผล

การขับเคลื่อนแผนปฏิบัติการในการป้องกันและบรรเทาสาธารณภัยเทศบาลตำบลหนองแวงแก้มหอม พ.ศ. ๒๕๖๔ ไปสู่การปฏิบัติให้บรรลุเป้าหมายตามที่กำหนด จำเป็นต้องมีกลไกการกำกับ ติดตามและประเมินผลเชิงยุทธศาสตร์ที่มีกระบวนการและการจัดการให้เกิดการทบทวนทั้งด้านการจัดการ (Management Review) และการทบทวนผลงาน (Performance Review) ที่เหมาะสมและทันต่อสถานการณ์

### (๑) แนวทางการติดตามและประเมินผล

แนวทางการติดตามและประเมินผล ประกอบด้วย หลักการประเมินผลสัมฤทธิ์ โดยวิเคราะห์การบรรลุถึงเป้าหมายการจัดการความเสี่ยงจากสาธารณภัย หลักการคิดเชิงเหตุผล เชื่อมโยงความสัมพันธ์เชิงสาเหตุและผลผลิตไปสู่ผลลัพธ์และผลกระทบด้วยข้อมูล รวมถึงเหตุผลเชิงประจักษ์ที่เชื่อถือได้ และหลักความร่วมมือระหว่างหน่วยงาน และภาคส่วนต่างๆ ในสังคม พร้อมทั้ง กำหนดให้มีการจัดทำรายงานผลเสนอต่อคณะกรรมการจัดทำแผนปฏิบัติการในการป้องกันและบรรเทาสาธารณภัยเทศบาลตำบลหนองแวงแก้มหอม พ.ศ. ๒๕๖๔-๒๕๗๐ ทั้งรายปี กลางแผน และปลายแผน โดยให้คณะกรรมการจัดทำแผนฯ เป็นหน่วยรับผิดชอบหลักดำเนินงาน ตามแนวทางการผลักดันประเด็นสำคัญไปสู่ปฏิบัติ โดยมีแนวทางปฏิบัติในการติดตาม และประเมินผล ดังนี้

(๑.๑) คณะทำงานติดตามและประเมินผลแผนปฏิบัติการในการป้องกันและบรรเทาสาธารณภัย (ระบุชื่อ อปท.) พ.ศ. ๒๕๖๔-๒๕๗๐ ดำเนินงาน ดังนี้

- ๑) ติดตามและประเมินผลประเด็นการขับเคลื่อนที่สำคัญ
- ๒) ติดตามและประเมินผลระดับยุทธศาสตร์
- ๓) ติดตามและประเมินผลภาพรวม

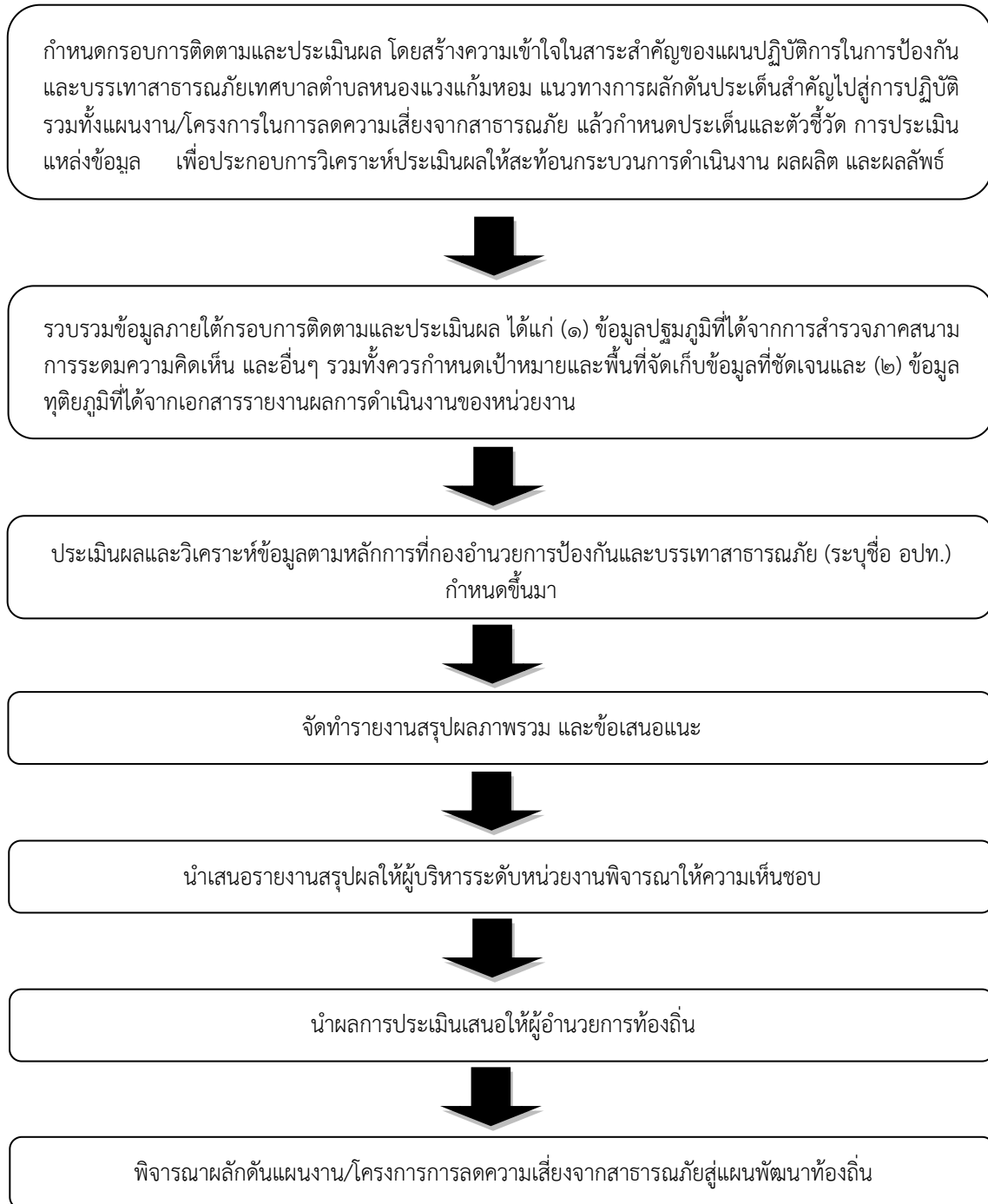
โดยให้จัดทำรายงานการติดตามและประเมินผลภาพรวมที่บรรลุผลตามเป้าหมายการจัดการความเสี่ยงจากสาธารณภัย การประเมินผลกระทบจากการขับเคลื่อน และสรุปภาพรวมการติดตามและประเมินผล พร้อมทั้งจัดทำเป็นรายงานเสนอต่อคณะกรรมการจัดทำแผนปฏิบัติการในการป้องกันและบรรเทาสาธารณภัยเทศบาลตำบลหนองแวงแก้มหอม พ.ศ. ๒๕๖๔-๒๕๗๐ พิจารณาเพื่อนำไปสู่การปรับปรุงหรือทบทวนแนวทางการดำเนินงานต่อไป

(๑.๒) กรอบระยะเวลาการติดตามและประเมินผล

- ๑) การติดตามและประเมินผลรายปี
- ๒) การติดตามและประเมินผลในระยะกลางแผนฯ
- ๓) การติดตามและประเมินผลในระยะปลายแผนฯ

โดยให้จัดทำรายงานผลการขับเคลื่อนแผนปฏิบัติการในการป้องกันและบรรเทาสาธารณภัยเทศบาลตำบลหนองแวงแก้มหอม พ.ศ.๒๕๖๔-๒๕๗๐ ไปสู่การปฏิบัติเพื่อตอบสนองต่อเป้าหมายการจัดการความเสี่ยงจากสาธารณภัยให้มีประสิทธิภาพ ยกกระดับไปสู่มาตรฐานตามหลักสากล ตลอดจนนำปัญหาอุปสรรคและข้อเสนอแนะไปปรับปรุงแผนปฏิบัติการในการป้องกันและบรรเทาสาธารณภัยเทศบาลตำบลหนองแวงแก้มหอม พ.ศ.๒๕๖๔-๒๕๗๐ ต่อไป

(๑.๓) กลไกการติดตามและประเมินผล ให้คณะทำงานติดตามและประเมินผลแผนปฏิบัติการในการป้องกันและบรรเทาสาธารณภัยเทศบาลตำบลหนองแวงแก้มหอม พ.ศ.๒๕๖๔-๒๕๗๐ เป็นกลไกในการประสานการปฏิบัติ ติดตาม และประเมินผลสัมฤทธิ์ของแผนปฏิบัติการในการป้องกันและบรรเทาสาธารณภัยเทศบาลตำบลหนองแวงแก้มหอม พ.ศ.๒๕๖๔-๒๕๗๐ ภายใต้การกำกับดูแลของคณะกรรมการจัดทำแผนปฏิบัติการในการป้องกันและบรรเทาสาธารณภัยเทศบาลตำบลหนองแวงแก้มหอม พ.ศ.๒๕๖๔-๒๕๗๐

**(๒) ขั้นตอนการติดตามและประเมินผล ประกอบด้วย****(๓) หน่วยงานและภาคีเครือข่ายดำเนินการติดตามและประเมินผล**

ให้กองอำนวยการป้องกันและบรรเทาสาธารณภัย เทศบาลตำบลหนองแวงแก้มหอม เป็นหน่วยรับผิดชอบหลักในการดำเนินงานตามแนวทางการผลักดันประเด็นสำคัญไปสู่การปฏิบัติ โดยให้จัดทำรายงานการติดตามและประเมินผลภาพรวมที่บรรลุผลตามเป้าหมายการจัดการสาธารณสุข ประเมินผลกระทบ การขับเคลื่อน และสรุปภาพรวมการติดตามและประเมินผลให้อำนาจการอำเภอเพื่อรายงานผลต่อไปยังผู้ว่าราชการจังหวัด ผู้ว่าราชการกลางและผู้บังคับบัญชาในระดับเหนือขึ้นไปทราบ เพื่อนำไปสู่การปรับปรุงแนวทางการดำเนินงานต่อไป

การจัดทำรายงานผลการขับเคลื่อนแผนปฏิบัติการในการป้องกันและบรรเทา สาธารณภัย เทศบาลตำบลหนองแวงแก้มหอม เพื่อตอบสนองต่อเป้าหมายการจัดการสาธารณภัยของ เทศบาลตำบลหนองแวงแก้มหอม ให้มีประสิทธิภาพ ยกระดับไปสู่มาตรฐานตามหลักสากล ตลอดจนนำปัญหาอุปสรรคและข้อเสนอแนะไปปรับปรุงแผนปฏิบัติการในการป้องกันและบรรเทาสาธารณภัย เทศบาลตำบลหนองแวงแก้มหอม ต่อไป

### ๙.๓ การวิจัยและพัฒนา

เป็นกระบวนการของการศึกษา การเรียนรู้ และการค้นหาแนวคิด แนวทาง และวิธีปฏิบัติ หรือสิ่งประดิษฐ์ เพื่อนำไปใช้ในการพัฒนาเทคนิค วิธีการ รูปแบบการดำเนินงาน หรือระบบการจัดการความเสี่ยง จากสาธารณภัยที่เป็นประโยชน์ทั้งแก่ประชาชนและหน่วยงานที่เกี่ยวข้องทุกภาคส่วน รวมทั้งการนำสิ่งที่ได้ มีการคิดค้นหรือค้นพบมาพัฒนา ออกแบบ เปลี่ยนแปลง ผลการดำเนินงาน กระบวนการดำเนินงาน และการบริการให้มีลักษณะรูปแบบใหม่ หรือการปรับปรุงให้ดีขึ้นกว่าเดิม และสามารถดำเนินการร่วมกับ การติดตาม และประเมินผล โดยการเก็บรวบรวมข้อมูลภายใต้กรอบการติดตามและประเมินผลในลักษณะของการทบทวน จากบทเรียนและการเรียนรู้ทั้งก่อนการดำเนินการ ระหว่างดำเนินการ และเมื่อเสร็จสิ้น การดำเนินการ โดยมี แนวทางการดำเนินการวิจัยและพัฒนา ดังนี้

(๑) เทศบาลตำบลหนองแวงแก้มหอมเป็นหน่วยงานหลักในการประสานงานด้าน การศึกษา ค้นคว้าและการวิจัยและพัฒนาที่เกี่ยวข้องกับการป้องกันและบรรเทาสาธารณภัยร่วมกับ สถาบันการศึกษา ภาคเอกชน และหน่วยงานที่เกี่ยวข้อง เพื่อนำองค์ความรู้และเทคโนโลยีมาพัฒนาและ ประยุกต์ใช้เพื่อการป้องกันและบรรเทาสาธารณภัยของเทศบาลตำบลหนองแวงแก้มหอม ให้เหมาะสม

(๒) ศึกษาบทเรียนของเหตุการณ์สาธารณภัยสำคัญที่ผ่านมาของเทศบาลตำบลหนองแวงแก้มหอม เพื่อให้ทราบข้อมูลข้อเท็จจริงสำหรับไปประยุกต์ใช้ในการจัดการความเสี่ยงสาธารณภัยให้มี ประสิทธิภาพยิ่งขึ้น

(๓) จัดทำสรุปบทเรียน (Lesson Learned) ของการเกิดสาธารณภัยครั้งสำคัญที่ผ่านมา ของ (ระบุชื่อ อปท.) เพื่อเป็นประโยชน์ในการบริหารจัดการในอนาคต

### ๙.๔ การทบทวนแผนปฏิบัติการในการป้องกันและบรรเทาสาธารณภัยของ เทศบาลตำบล หนองแวงแก้มหอม

พระราชบัญญัติป้องกันและบรรเทาสาธารณภัย พ.ศ. ๒๕๕๐ มาตรา ๔๔ กำหนดว่า ใน กรณีที่ข้อเท็จจริงเกี่ยวกับสาธารณภัยหรือการป้องกันและบรรเทาสาธารณภัยที่ได้กำหนดไว้ในแผนต่างๆ ตาม พระราชบัญญัตินี้เปลี่ยนแปลงไป หรือแผนดังกล่าวได้ใช้ครบห้าปีแล้ว ให้เป็นหน้าที่ของผู้รับผิดชอบในการ จัดทำแผนดำเนินการปรับปรุงหรือทบทวนแผนที่อยู่ในความรับผิดชอบ

ดังนั้น หากเทศบาลตำบลหนองแวงแก้มหอม ได้ดำเนินการตามกระบวนการที่กำหนดไว้ ในแผนปฏิบัติการในการป้องกันและบรรเทาสาธารณภัย เทศบาลตำบลหนองแวงแก้มหอม พ.ศ.๒๕๖๔- ๒๕๗๐ และได้มีการติดตามประเมินผลสัมฤทธิ์ของแผน หรือมีสถานการณ์สาธารณภัยที่ไม่ได้กำหนดไว้ในแผน หรือมีการวิจัยและพัฒนาพบข้อบกพร่อง หรือมีนวัตกรรมการป้องกันและบรรเทาสาธารณภัยที่ทันสมัยและ เหมาะสม ให้ เทศบาลตำบลหนองแวงแก้มหอมพิจารณาทบทวนปรับปรุงแผนปฏิบัติการในการป้องกันและ บรรเทาสาธารณภัย เทศบาลตำบลหนองแวงแก้มหอม พ.ศ.๒๕๖๔-๒๕๗๐ ได้ตามความเหมาะสมทุกปี

# ภาคผนวก

## ภาคผนวก ก : คำย่อ

คำย่อ	หน่วยงาน
กท.	: กระทรวงกลาโหม
สป.	: สำนักงานปลัดกระทรวงกลาโหม
ทท.	: กองทัพอากาศ
บก.ทท.	: กองบัญชาการกองทัพอากาศ
นขต.บก.ทท.	: หน่วยขึ้นตรงกองบัญชาการกองทัพอากาศ
นทพ.	: หน่วยบัญชาการทหารพัฒนา
สนภ.	: สำนักงานพัฒนาภาค
นพค.	: หน่วยพัฒนาการเคลื่อนที่
ทบ.	: กองทัพบก
นขต.ทบ.	: หน่วยขึ้นตรงกองทัพบก
ทภ.	: กองทัพภาค
มทบ.	: มณฑลทหารบก
ทร.	: กองทัพเรือ
ทรภ.	: ทัพเรือภาค
ฐท.กท.	: ฐานทัพเรือกรุงเทพ
ฐท.สส.	: ฐานทัพเรือสัตหีบ
ฐท.พง.	: ฐานทัพเรือพังงา
กปช.จต.	: กองบัญชาการป้องกันชายแดนจันทบุรีและตราด
นรข.	: หน่วยเรือรักษาความสงบเรียบร้อยตามลำแม่น้ำโขง
ฉก.นย.ภต.	: หน่วยเฉพาะกิจนาวิกโยธินภาคใต้
ทอ.	: กองทัพอากาศ
นขต.ทอ.	: หน่วยขึ้นตรงกองทัพอากาศ
รร.การบิน	: โรงเรียนการบินกองทัพอากาศ
บพ.	: กองบิน
ศบภ.กท.	: ศูนย์บรรเทาสาธารณภัยกระทรวงกลาโหม
ศบภ.ทบ.	: ศูนย์บรรเทาสาธารณภัยกองทัพบก
ศบภ.ทร.	: ศูนย์บรรเทาสาธารณภัยกองทัพเรือ
ศบภ.ทอ.	: ศูนย์บรรเทาสาธารณภัยกองทัพอากาศ
ศบภ.บก.ทท.	: ศูนย์บรรเทาสาธารณภัยกองบัญชาการกองทัพอากาศ
ศบภ.สป.	: ศูนย์บรรเทาสาธารณภัยสำนักงานปลัดกระทรวงกลาโหม
นร.	: สำนักนายกรัฐมนตรี
สมช.	: สำนักงานสภาความมั่นคงแห่งชาติ
ตร.	: สำนักงานตำรวจแห่งชาติ
มท.	: กระทรวงมหาดไทย
รมว.มท.	: รัฐมนตรีว่าการกระทรวงมหาดไทย
ปมท.	: ปลัดกระทรวงมหาดไทย
ผวจ.	: ผู้ว่าราชการจังหวัด

คำย่อ	หน่วยงาน
อปภ.	: อธิบดีกรมป้องกันและบรรเทาสาธารณภัย
นอภ.	: นายอำเภอ
<b>องค์กรปฏิบัติ</b>	:
กอ.รมน.	: กองอำนวยการรักษาความมั่นคงภายในราชอาณาจักร
กอปภ.ก.	: กองอำนวยการป้องกันและบรรเทาสาธารณภัยกลาง
กอปภ.กทม.	: กองอำนวยการป้องกันและบรรเทาสาธารณภัยกรุงเทพมหานคร
กอปภ.จ.	: กองอำนวยการป้องกันและบรรเทาสาธารณภัยจังหวัด
กอปภ.ทน./ทม./ทต.	: กองอำนวยการป้องกันและบรรเทาสาธารณภัยเทศบาลนคร/เทศบาลเมือง/เทศบาลตำบล
กอปภ.เมืองพัทยา	: กองอำนวยการป้องกันและบรรเทาสาธารณภัยเมืองพัทยา
กอปภ.สนช.	: กองอำนวยการป้องกันและบรรเทาสาธารณภัยสำนักงานเขต
กอปภ.อ.	: กองอำนวยการป้องกันและบรรเทาสาธารณภัยอำเภอ
กอปภ.อบต.	: กองอำนวยการป้องกันและบรรเทาสาธารณภัยองค์การบริหารส่วนตำบล
บกปภ.ช.	: กองบัญชาการป้องกันและบรรเทาสาธารณภัยแห่งชาติ
สปล.	: การสนับสนุนการปฏิบัติงานในภาวะฉุกเฉิน
ศบก.อ.	: ศูนย์บัญชาการเหตุการณ์เหตุการณ้อำเภอ
ศบก.สนช.	: ศูนย์บัญชาการเหตุการณ์เหตุการณ้อำเภอ สำนักงานเขต กรุงเทพมหานคร
ศบก.จ.	: ศูนย์บัญชาการเหตุการณ์เหตุการณ้อำเภอ จังหวัด
ศบก.จ. (ส่วนหน้า)	: ศูนย์บัญชาการเหตุการณ์เหตุการณ้อำเภอ ส่วนหน้าจังหวัด
ศบก.กทม.	: ศูนย์บัญชาการเหตุการณ์เหตุการณ้อำเภอ กรุงเทพมหานคร
ศบก.กทม. (ส่วนหน้า)	: ศูนย์บัญชาการเหตุการณ์เหตุการณ้อำเภอ ส่วนหน้ากรุงเทพมหานคร
ศบก.อปท.	: ศูนย์ปฏิบัติการฉุกเฉินท้องถิ่น
<b>คณะกรรมการ</b>	:
ก.ช.ภ.จ.	: คณะกรรมการให้ความช่วยเหลือผู้ประสบภัยพิบัติจังหวัด
กนช.	: คณะกรรมการทรัพยากรน้ำแห่งชาติ
กปภ.ช.	: คณะกรรมการป้องกันและบรรเทาสาธารณภัยแห่งชาติ
กปอ.	: คณะกรรมการป้องกันอุบัติภัยแห่งชาติ
ภภช.	: คณะกรรมการบริหารระบบการเตือนภัยพิบัติแห่งชาติ
นปท.	: คณะกรรมการนโยบายการรักษาผลประโยชน์ของชาติทางทะเล
<b>ผู้บัญชาการและผู้อำนวยการ</b>	:
ผบ.ปภ.ช.	: ผู้บัญชาการป้องกันและบรรเทาสาธารณภัยแห่งชาติ (รัฐมนตรีว่าการกระทรวงมหาดไทย)
ผอ.กลาง	: ผู้อำนวยการกลาง (อธิบดีกรมป้องกันและบรรเทาสาธารณภัย)
ผอ.กอปภ.ก.	: ผู้อำนวยการกองอำนวยการป้องกันและบรรเทาสาธารณภัยกลาง
ผอ.จว.	: ผู้อำนวยการจังหวัด
ผอ.กทม.	: ผู้อำนวยการกรุงเทพมหานคร
ผอ.อำเภอ	: ผู้อำนวยการอำเภอ
ผอ.ท้องถิ่น	: ผู้อำนวยการท้องถิ่น
ผอ.เขต	: ผู้อำนวยการเขต

## ภาคผนวก ข : ตัวอย่างลักษณะภัย

**สาธารณภัย** หมายถึง อัคคีภัย วาตภัย อุทกภัย ภัยแล้ง โรคระบาดในมนุษย์ โรคระบาดสัตว์โรคระบาดสัตว์น้ำ การระบาดของศัตรูพืช ตลอดจนภัยอื่นๆ อันมีผลกระทบต่อสาธารณสุข ไม่ว่าจะเกิดจากธรรมชาติ มีผู้ทำให้เกิดขึ้น อุบัติเหตุ หรือเหตุอื่นใด ซึ่งก่อให้เกิดอันตรายแก่ชีวิตร่างกายของประชาชน หรือความเสียหายแก่ทรัพย์สินของประชาชนหรือของรัฐ และให้หมายความรวมถึงภัยทางอากาศและการก่อวินาศกรรมด้วย

### 1. ภัยจากอัคคีภัย

**อัคคีภัย** หมายถึง ภัยอันตรายอันเกิดจากไฟที่ขาดการควบคุมดูแล ทำให้เกิดการติดต่อกลุกลามไปตามบริเวณที่มีเชื้อเพลิงเกิดการลุกไหม้ต่อเนื่อง สภาวะของไฟจะรุนแรงมากขึ้น ถ้าการลุกไหม้ที่มีเชื้อเพลิงหนุนเนื่อง หรือมีไอของเชื้อเพลิงถูกขับออกมาความรุนแรงก็จะมากยิ่งขึ้น

### 2. ภัยจากวาตภัย

**2.1 ภัยจากพายุหมุนเขตร้อน** หมายถึง ภัยที่ก่อให้เกิดความเสียหายของอาคารบ้านเรือน ต้นไม้ และสิ่งก่อสร้างต่าง ๆ เป็นบริเวณกว้างจากความแรงของลมที่พัดเวียนเข้าหาศูนย์กลางของพายุหมุนภัยดังกล่าวเกิดขึ้นตามแนวเส้นทางเดินของพายุ โดยปกติจะมีความกว้าง 50-100 กิโลเมตร ขึ้นอยู่กับขนาดและความแรงของพายุแต่ละลูก โดยความเสียหายจะมีมากที่สุดบริเวณใกล้แนวศูนย์กลางที่พายุเคลื่อนผ่าน

**2.2 ภัยจากคลื่นพายุซัดฝั่ง** หมายถึง ภัยธรรมชาติซึ่งเกิดจากพายุหมุนเขตร้อนเคลื่อนเข้าหาฝั่ง ความสูงของคลื่นขึ้นกับความแรงของพายุ ปรากฏการณ์นี้เกิดขึ้นเมื่อพายุหมุนเขตร้อนที่มีความแรงลมมากกว่า 100 กิโลเมตรต่อชั่วโมง ระดับน้ำที่สูงขึ้นจากความกดอากาศที่ลดต่ำลงบริเวณใกล้ศูนย์กลางของพายุพร้อมกับคลื่นลมแรงจัดที่พัดเข้าหาฝั่งก่อให้เกิดความเสียหายต่อพื้นที่ราบชายฝั่งทะเลใกล้ศูนย์กลางของพายุ โดยเฉพาะพื้นที่ชายฝั่งที่เป็นด้านรับลม ระดับความรุนแรงของความเสียหายจะขึ้นอยู่กับความแรงลมของพายุ สภาพภูมิประเทศ และขนาดของชุมชน

**2.3 ภัยจากพายุโซนร้อน** หมายถึง พายุที่เกิดในช่วงที่มีลักษณะอากาศร้อนอบอ้าวติดต่อกันหลายวัน และเมื่อมีอากาศเย็นจากความกดอากาศสูงในประเทศสาธารณรัฐประชาชนจีนพัดมาปะทะกับอากาศร้อนจะทำให้เกิดอากาศร้อนชื้นที่เบากว่าลอยตัวขึ้นเหนืออากาศเย็นอย่างรวดเร็ว เกิดเป็นเมฆและพายุฟ้าคะนองที่มียอดเมฆสูงมาก (เมฆคิวมูโลนิมบัส) เกิดพายุฟ้าคะนอง ลมกระโชกแรง ฟ้าผ่า และมักมีลูกเห็บตกตามมาด้วย พายุฤดูร้อนมักเกิดขึ้นและสิ้นสุดลงในช่วงเวลาสั้นๆ ไม่เกินหนึ่งชั่วโมง และครอบคลุมบริเวณพื้นที่ไม่เกิน 20-30 ตารางกิโลเมตร แต่จะมีลมกระโชกแรงที่เริ่มสร้างความเสียหาย เมื่อมีความรุนแรงตั้งแต่ 50 กิโลเมตร ต่อชั่วโมงขึ้นไป

**2.4 ภัยจากพายุฤดูร้อน** หมายถึง ความเสียหายของอาคารบ้านเรือน ต้นไม้ และสิ่งก่อสร้างต่าง ๆ ที่เกิดขึ้นเป็นบริเวณแคบๆจากลมกระโชกแรงที่เกิดจากพายุฝนฟ้าคะนอง หรือลูกเห็บ มักเกิดในระยะเวลาสั้น ๆ ซึ่งบ่อยครั้งมีความเร็วลมเกินกว่า 100 กิโลเมตรต่อชั่วโมง

**2.5 ภัยจากลูกเห็บ** หมายถึง ภัยที่เกิดจากก้อนน้ำลักษณะเหมือนน้ำแข็งรูปร่างไม่แน่นอน เกิดจากละอองหยาดฝนซึ่งเย็นแบบยิ่งยวดในเมฆฝน (ยังอยู่ในสภาพของเหลวที่อุณหภูมิต่ำกว่าจุดเยือกแข็ง) ปะทะกับวัตถุแข็ง เช่น ผงฝุ่น หรือก้อนลูกเห็บที่เกาะตัวอยู่ก่อนแล้ว จนเกิดการแข็งตัวเกาะรอบวัตถุนั้น ๆ และกลายเป็นก้อนลูกเห็บ ซึ่งมักเกิดขึ้นพร้อมกับพายุฤดูร้อน

### 3. ภัยจากอุทกภัย

**3.1 ภัยจากอุทกภัย** หมายถึง เหตุการณ์ที่มีน้ำท่วมพื้นดินสูงกว่าระดับปกติ ซึ่งมีสาเหตุจากมีปริมาณน้ำฝนมากจนทำให้มีปริมาณน้ำส่วนเกินมาเติมปริมาณน้ำผิวดินที่มีอยู่ตามสภาพปกติจนเกิน

ขีดความสามารถการระบายน้ำของแม่น้ำ ลำคลอง และยังมีสาเหตุมาจากการกระทำของมนุษย์ โดยการปิดกั้น การไหลของน้ำตามธรรมชาติ ทั้งเจตนาและไม่เจตนา จนเป็นอันตรายต่อชีวิต ทรัพย์สินของประชาชน และสิ่งแวดล้อม สามารถจำแนกตามลักษณะการเกิดได้ ดังนี้

(1) น้ำท่วมขัง/น้ำล้นตลิ่ง หมายถึง สภาวะน้ำท่วมหรือสภาวะน้ำล้นตลิ่งที่เกิดขึ้นเนื่องจาก ระบบระบายน้ำไม่มีประสิทธิภาพ มีลักษณะค่อยเป็นค่อยไป อันเป็นผลจากการเกิดฝนตกหนัก ณ บริเวณนั้น ๆ ติดต่อกันเป็นเวลาหลายวัน มักเกิดขึ้นในบริเวณที่ราบลุ่มริมแม่น้ำและบริเวณชุมชนเมืองใหญ่ๆ น้ำท่วมขัง ส่วนใหญ่จะเกิดบริเวณท้ายน้ำและแผ่เป็นบริเวณกว้างเนื่องจากไม่สามารถระบายน้ำได้ทัน

(2) น้ำท่วมฉับพลัน หมายถึง สภาวะน้ำท่วมที่เกิดขึ้นอย่างฉับพลันในพื้นที่เนื่องจากฝนตกหนัก ในบริเวณพื้นที่ซึ่งมีความชันมาก และมีคุณสมบัติในการกักเก็บน้ำหรือต้านน้ำน้อยหรืออาจเกิดจากสาเหตุอื่น ๆ เช่น เขื่อนหรืออ่างเก็บน้ำพังทลาย น้ำท่วมฉับพลัน มักเกิดขึ้นหลังจากฝนตกหนัก และมักเกิดขึ้นในบริเวณที่ราบ ระหว่างหุบเขา ซึ่งอาจจะไม่มีฝนตกหนักในบริเวณนั้นมาก่อนเลย แต่มีฝนตกหนักมากบริเวณต้นน้ำที่อยู่ห่าง ออกไป การเกิดน้ำท่วมฉับพลันมีความรุนแรงและเคลื่อนที่ด้วยความเร็วมาก โอกาสที่จะป้องกันและหลบหนี จึงมีน้อย

**3.2 ภัยจากดินถล่มหรือโคลนถล่ม** หมายถึง ภัยที่เกิดจากปรากฏการณ์ที่มวลดินหรือหินไถลเลื่อน ลงจากพื้นที่สูงสู่พื้นที่ต่ำกว่าภายใต้อิทธิพลแรงโน้มถ่วงของโลก และการมีน้ำเป็นตัวกลางทำให้มวลวัสดุเกิด ความไม่มีเสถียรภาพ อัตราการไถลเลื่อนดังกล่าวข้างต้นอาจช้าหรือเร็วขึ้นกับประเภทของวัสดุ ความลาดชัน สภาพสิ่งแวดล้อม และปริมาณน้ำฝน ในบางกรณีแผ่นดินถล่มอาจเกิดจากแผ่นดินไหวหรือภูเขาไฟระเบิดการ เคลื่อนตัวของวัสดุดังกล่าวอาจพัดพาต้นไม้ บ้านเรือน รถยนต์ สิ่งปลูกสร้างอื่นๆ ซ้ำรูด หรือพังทลายและยัง อาจทำให้ช่องเปิดของสะพานและแม่น้ำลำคลองอุดตันจนเป็นสาเหตุให้เกิดอุทกภัยขึ้นได้ในเส้นทางเคลื่อน ตัวปรากฏการณ์ดังกล่าวเป็นอันตรายต่อชีวิต ทรัพย์สินของประชาชนและสิ่งแวดล้อม

**4. ภัยแล้ง** หมายถึง ภัยที่เกิดจากความแห้งแล้งของลมฟ้าอากาศ อันเกิดจากการที่มีปริมาณฝนน้อย หรือฝนไม่ตกเป็นระยะเวลาและครอบคลุมพื้นที่เป็นบริเวณกว้าง ทำให้เกิดการขาดแคลนน้ำดื่ม น้ำใช้ พืช พันธุ์ไม้ต่าง ๆ ขาดน้ำไม่สามารถเจริญเติบโตได้ตามปกติ เกิดความเสียหายและส่งผลกระทบต่ออย่างกว้างขวาง รุนแรงต่อประชาชนโดยภัยแล้งเกิดจากสาเหตุ ดังนี้

(1) ฝนแล้ง หมายถึง สภาวะที่มีฝนน้อยหรือไม่มีฝนเลยในช่วงเวลาหนึ่งซึ่งตามปกติจะต้องมีฝน (ภาวะที่ปริมาณฝนตกน้อยกว่าปกติหรือไม่ตกต้องตามฤดูกาล) โดยขึ้นอยู่กับสถานที่และฤดูกาล ณ ที่นั้น ๆ

(2) ฝนทิ้งช่วง หมายถึง ช่วงที่มีปริมาณฝนไม่ถึงวันละ 1 มิลลิเมตรติดต่อกันเกิน 15 วัน ในช่วง ฤดูฝน เดือนที่มีโอกาสเกิดฝนทิ้งช่วงสูงคือเดือนมิถุนายนและกรกฎาคม

**5. ภัยหนาว** หมายถึง ภัยที่เกิดจากสภาพอากาศที่มีความหนาวจัด อุณหภูมิต่ำกว่า 8 องศาเซลเซียส และลดลงต่อเนื่องซึ่งประชาชนได้รับผลกระทบอย่างรุนแรงและกว้างขวาง

**6. ภัยจากโรคระบาดในมนุษย์** หมายถึง ภัยจากโรคซึ่งปรากฏขึ้นในประชากรกลุ่มหนึ่งในระยะเวลา หนึ่ง ในอัตราที่สูงขึ้นมากกว่าที่คาดการณ์ไว้ โดยเทียบกับประวัติการเกิดโรคในอดีตโรคนั้นอาจเป็นโรคติดต่อ ทางสัมผัสหรือไม่ก็ได้ แต่ส่งผลต่อชีวิตความเป็นอยู่ของประชาชนทั้งในพื้นที่เกิดโรคระบาดและพื้นที่ใกล้เคียง

**7. ภัยจากโรคระบาดสัตว์** หมายถึง ภัยที่เกิดจากโรคซึ่งปรากฏขึ้นในประชากรสัตว์เลี้ยงหรือสัตว์ป่า โดยเป็นโรคติดต่อทั้งในสัตว์ชนิดเดียวกัน ต่างชนิดกัน รวมถึงการติดต่อมาสู่มนุษย์ ในระยะเวลาหนึ่ง ในอัตราที่ สูงขึ้นมากกว่าที่คาดการณ์ไว้ โดยเทียบกับประวัติการเกิดโรคในอดีต สร้างความเสียหายต่อเศรษฐกิจและ สุขภาพของประชาชน

**8. ภัยจากโรคระบาดสัตว์น้ำ** หมายถึง ภัยที่เกิดจากโรคซึ่งปรากฏขึ้นในประชากรสัตว์น้ำ โดยเป็น โรคติดต่อทั้งในสัตว์น้ำชนิดเดียวกัน ต่างชนิดกัน รวมถึงการติดต่อมาสู่มนุษย์ ในระยะเวลาหนึ่ง ในอัตราที่สูงขึ้น มากกว่าที่คาดการณ์ไว้ โดยเทียบกับประวัติการเกิดโรคในอดีต สร้างความเสียหายต่อเศรษฐกิจและสุขภาพของ ประชาชน

**9. ภัยจากการระบาดของศัตรูพืช** หมายถึง ภัยที่เกิดจากสิ่งซึ่งเป็นอันตรายแก่พืช เช่น เชื้อโรค พืชแมลง สัตว์ หรือพืชที่อาจก่อให้เกิดความเสียหายแก่พืช ส่งผลให้ส่วนหนึ่งส่วนใดของพืช เช่น ต้น ตา ตอ แขนง หน่อ กิ่ง ใบ ราก เหง้า หัว ดอก ผล เมล็ด เชื้อ และสปอร์ของเห็ด ไม่ว่าที่ยังทำพันธุ์ได้หรือตายแล้ว และให้หมายความรวมถึงตัวห้ำ ตัวเบียน ตัวไหม ไช้ไหม รังไหม ผึ้ง รังผึ้ง และจุลินทรีย์ จนส่งผลกระทบต่อเศรษฐกิจ สังคม และประชาชน

**10. ภัยจากไฟฟ้าและหมอกควัน** หมายถึง ภัยที่เกิดจากไฟฟ้าไม่ว่าจะจากสาเหตุใดก็ตาม เกิดขึ้นในป่าธรรมชาติหรือสวนป่าก็ตาม แล้วลุกลามไปได้โดยอิสระปราศจากการควบคุม ตลอดจนส่งผลให้เกิดฝุ่น ควัน และอนุภาคแขวนลอยในอากาศ รวมตัวกันในสภาวะที่อากาศปิด ทำให้เกิดอันตรายต่อทรัพย์สินและสุขภาพของประชาชน

**11. ภัยจากมลพิษทางอากาศประเภท PM2.5** หมายถึง เหตุการณ์ที่มลพิษทางอากาศประเภทฝุ่นละอองขนาดเล็กไม่เกิน 2.5 ไมครอน หรือ PM2.5 ที่มีแหล่งกำเนิดจากเหตุการณ์ทางธรรมชาติหรือ จากกิจกรรมของมนุษย์เกิดการสะสมในบรรยากาศ อันเนื่องมาจากสภาพอากาศ ทำให้ PM2.5 ปกคลุมพื้นที่อยู่อาศัยของประชาชน จนมีความเสี่ยงที่จะเกิดผลกระทบต่อสุขภาพของประชาชนจำนวนมาก

## **12. ภัยจากแผ่นดินไหวและอาคารถล่ม**

**12.1 ภัยจากแผ่นดินไหว** หมายถึง ภัยธรรมชาติซึ่งเกิดจากการปลดปล่อยพลังงานใต้พิภพ ทำให้เกิดการสั่นสะเทือนของพื้นดิน การสั่นสะเทือนนี้อาจมีระดับความรุนแรงขั้นต่ำที่ไม่ก่อให้เกิดความเสียหายใด ๆ แต่บางครั้งก็อาจมีระดับความรุนแรงในขั้นที่เป็นอันตรายจนก่อให้เกิดความเสียหายอย่างใหญ่หลวงได้

**12.2 ภัยจากอาคารถล่ม** หมายถึง ภัยที่เกิดจากอาคารและสิ่งปลูกสร้าง ได้แก่ ตึก บ้าน โรงเรือน ร้าน แพ คลังสินค้า สำนักงาน ที่ได้รับความเสียหายจากการโยกไหวตัวรุนแรงของแผ่นดิน ซึ่งเป็นผลมาจากแผ่นดินไหวและก่อให้เกิดความเสียหายหรือพังทลายลงมาได้

**13. ภัยจากสึนามิ** หมายถึง ภัยที่เกิดจากคลื่นยักษ์ คำว่า สึนามิ เป็นภาษาญี่ปุ่น แปลว่า คลื่นท่าเรือ สามารถแบ่งได้เป็น 2 ประเภท ประเภทแรก คือ คลื่นสึนามิเฉพาะแห่ง (Local Tsunami) มักจะเกิดใกล้ ๆ ชายฝั่งและเคลื่อนเข้าถล่มชายฝั่งอย่างทันทีทันใด และประเภทที่สอง คือ คลื่นสึนามิที่เดินทางข้ามทวีป (Distance Tsunami) มักจะเกิดจากแผ่นดินไหวที่ค่อนข้างรุนแรงและสามารถเคลื่อนตัวข้ามทวีปไปยังชายฝั่งที่อยู่ห่างไกลหลายหมื่นกิโลเมตร โดยสาเหตุของการเกิดคลื่นสึนามิ มีหลายสาเหตุ เช่น แผ่นดินไหว ภูเขาไฟระเบิด ดินถล่ม และอุกกาบาตตกลงสู่มหาสมุทร โดยภัยจากสึนามิก่อให้เกิดความเสียหายทั้งต่อชีวิตประชาชนและสิ่งปลูกสร้างตลอดแนวพื้นที่ราบชายฝั่ง

**14. ภัยจากการคมนาคม** หมายถึง ภัยจากอุบัติเหตุจากการจราจรทางบก ทางน้ำ และทางอากาศ ภัยจากระบบขนส่งมวลชนขนาดใหญ่ ภัยจากระบบการขนส่งสารเคมีและวัตถุอันตราย และภัยจากการรั่วไหลของน้ำมันและวัตถุอันตรายในแหล่งน้ำ รวมถึงการเททิ้งน้ำมันหรือของเสียในแม่น้ำหรือทะเล

**15. ภัยทางอากาศ** หมายถึง ภัยอันเกิดจากการโจมตีทางอากาศ โดยอากาศยาน อากาศยานไร้คนขับ หรือสิ่งใด ๆ ที่สามารถเคลื่อนที่หรือทรงตัวบนอากาศ และการโจมตีดังกล่าวส่งผลกระทบต่อชีวิตและทรัพย์สินของประชาชน

## **16. ภัยจากการก่อวินาศกรรม**

**16.1 ภัยจากการก่อวินาศกรรม** หมายถึง ภัยที่เกิดจากการกระทำใด ๆ อันเป็นการมุ่งทำลายทรัพย์สินของประชาชนหรือของรัฐหรือสิ่งอันเป็นสาธารณูปโภค หรือการรบกวน ขัดขวาง หน่วงเหนี่ยว ระบบการปฏิบัติงานใด ๆ ตลอดจนการประทุษร้ายต่อบุคคลอันเป็นการก่อให้เกิดความปั่นป่วนทางการเมือง การเศรษฐกิจ และสังคมแห่งชาติ โดยมุ่งหมายที่จะก่อให้เกิดความเสียหายต่อความมั่นคงของรัฐ

**16.2 ภัยจากการก่อการร้าย** หมายถึง ภัยที่เกิดจากการกระทำใด ๆ ที่สร้างความปั่นป่วนให้ประชาชนเกิดความหวาดกลัว หรือเพื่อขู่เข็ญหรือบีบบังคับรัฐบาล หรือองค์การระหว่างประเทศให้กระทำหรือละเว้นกระทำการอย่างหนึ่งอย่างใด อันก่อให้เกิดความเสียหายต่อชีวิตและทรัพย์สินที่สำคัญ

**16.3 ภัยจากการก่อการร้ายสากล** หมายถึง ภัยที่เกิดจากการปฏิบัติการของบุคคล หรือกลุ่มบุคคลที่มุ่งหวังผลตามเงื่อนไขข้อเรียกร้องทางการเมือง เศรษฐกิจ และสังคม ซึ่งส่วนใหญ่จะปฏิบัติการลวงลำเขตแดน หรือเกี่ยวข้องกับชาติอื่น การกระทำนั้นอาจเป็นไปได้โดยเอกเทศ ปราศจากการสนับสนุนจากรัฐใด ๆ หรือมีรัฐใดรัฐหนึ่งสนับสนุนให้เห็นก็ได้ เมื่อเกิดขึ้นย่อมมีผลกระทบต่อผลประโยชน์ของชาติ พันธกรณีระหว่างประเทศ นโยบายของชาติทั้งด้านการเมืองและการป้องกันประเทศ การเศรษฐกิจและสังคมจิตวิทยา ชื่อเสียงและเกียรติภูมิของชาติ

ภาคผนวก ค : นิยามศัพท์

**กลยุทธ์ (Strategy)** หมายถึง แผนต่างๆ ไป หรือคำแนะนำที่เลือกมาใช้เพื่อให้บรรลุวัตถุประสงค์ของการป้องกันและบรรเทาสาธารณภัย

**กลุ่มเปราะบาง (Vulnerable Group)** หมายถึง กลุ่มบุคคลที่มีความสามารถจำกัดในการเผชิญเหตุการณ์สาธารณภัย ซึ่งต้องการความดูแลเป็นพิเศษ เช่น เด็ก สตรีมีครรภ์ ผู้สูงอายุ บุคคลทุพพลภาพ ผู้ป่วย ผู้พลัดถิ่น ผู้ลี้ภัย คนต่างด้าว เป็นต้น

**การกำกับ ควบคุมพื้นที่ (Area Command)** หมายถึง การกำกับดูแลการจัดการเหตุฉุกเฉินที่เกิดขึ้นในช่วงเวลาเดียวกันหลายเหตุการณ์ และมีองค์กระบบการบัญชาการเหตุการณ์หลายองค์กรแยกกันทำหน้าที่จัดการเหตุฉุกเฉินที่เกิดขึ้นแต่ละเหตุการณ์ หรือทำหน้าที่กำกับดูแลการจัดการเหตุฉุกเฉินขนาดใหญ่หรือเหตุฉุกเฉินที่กำลังลุกลามขยายตัวซึ่งมีทีมงานจัดการเหตุฉุกเฉินหลายทีมงานเข้ามาเกี่ยวข้อง

**การเข้าใจและตระหนักถึงความเสี่ยง (Risk - Informed)** หมายถึง กระบวนการสร้างความเข้าใจ ความเสี่ยง โดยมีข้อมูลความเสี่ยงครบถ้วนและรอบด้าน และนำไปสู่แนวทางปฏิบัติเพื่อลดความเสี่ยง เช่น การลงทุนเพื่อการลดความเสี่ยง (Risk - Informed Investment) หมายถึง การสร้างความเข้าใจความเสี่ยงด้านการลงทุน ซึ่งนำไปสู่การปฏิบัติเพื่อลดความเสี่ยงโดยเน้นไปที่ความคุ้มค่าของการลงทุน เพราะหากไม่มีการลงทุนมูลค่าความสูญเสียและความเสียหายจะมากกว่ามูลค่าของการลงทุน

**การจัดการในภาวะฉุกเฉิน (Emergency Management)** หมายถึง การจัดระบบและบริหารจัดการทรัพยากรและความรับผิดชอบเพื่อเผชิญเหตุการณ์ฉุกเฉินทุกรูปแบบ

**การซ่อมสร้าง (Reconstruction)** หมายถึง การฟื้นฟูโครงสร้างและสิ่งก่อสร้างที่ได้รับความเสียหายจากเหตุการณ์สาธารณภัยให้กลับมาสู่สภาพที่สามารถใช้งานได้ตามเดิม

**การเตรียมความพร้อม (Preparedness)** หมายถึง ความพยายามในการเตรียมการรับมือกับสาธารณภัยมุ่งเน้นกิจกรรมต่าง ๆ ที่ทำให้ผู้คนมีความสามารถในการคาดการณ์ เผชิญเหตุ และจัดการกับผลกระทบจากสาธารณภัยอย่างเป็นระบบ หากมีการเตรียมความพร้อมที่ดีจะทำให้สามารถดำเนินการต่าง ๆ ได้อย่างเหมาะสมทั้งในช่วงก่อน ระหว่าง และหลังการเกิดสาธารณภัย และเพิ่มโอกาสในการรักษาชีวิตให้ปลอดภัยจากเหตุการณ์สาธารณภัยได้มากขึ้น

**การเตือนภัยล่วงหน้า (Early Warning)** หมายถึง การให้ข้อมูลข่าวสารที่เป็นประโยชน์และทันเหตุการณ์ผ่านทางหน่วยงาน/องค์กรต่าง ๆ เพื่อให้บุคคลที่กำลังเผชิญความเสี่ยงต่อการเกิดสาธารณภัยสามารถกระทำการอย่างใดอย่างหนึ่งเพื่อหลีกเลี่ยงหรือลดความเสี่ยงและพร้อมที่จะรับมือกับสถานการณ์ได้อย่างมีประสิทธิภาพ

**การบริหารจัดการความเสี่ยงจากภัยพิบัติ/สาธารณภัย (Disaster Risk Management: DRM)** หมายถึง กระบวนการอย่างเป็นระบบของการใช้คำสั่ง ทางการบริหารองค์กรและทักษะ ความสามารถเชิงปฏิบัติการเพื่อดำเนินยุทธศาสตร์ นโยบาย มาตรการ หรือกิจกรรมต่าง ๆ เพื่อหลีกเลี่ยง ลด หรือถ่ายโอนความเป็นไปได้ในการเกิดภัยพิบัติ รวมทั้งการเพิ่มศักยภาพในการจัดการปัญหา เพื่อเตรียมพร้อมรับผลกระทบทางลบของภัย

**การบริหารจัดการความเสี่ยงแบบธรรมาภิบาล (Risk Governance)** หมายถึง ระบบควบคุมและจัดการความเสี่ยง รวมถึงการตรวจสอบและประเมินผลจากหน่วยงานภายในและหน่วยงานภายนอกองค์กรที่มีประสิทธิภาพ โดยนำผลของการประเมินดังกล่าวเสนอให้ผู้มีอำนาจตัดสินใจต่อไป

**การบริหารจัดการภัยพิบัติ/สาธารณภัย (Disaster Management: DM)** หมายถึง การใช้กลไก กระบวนการและองค์ประกอบในการดำเนินงาน เพื่อจุดมุ่งหมาย ในประสิทธิผลและประสิทธิภาพของปฏิบัติการด้านภัยพิบัติ เช่น การป้องกัน การลด ผลกระทบ การเตรียมพร้อม การเผชิญเหตุ การช่วยเหลือ บรรเทาทุกข์ ตลอดจนการบูรณะซ่อมแซมและพัฒนา

**การบรรเทาทุกข์ (Relief)** หมายถึง การให้ความช่วยเหลือเบื้องต้นในทันทีที่เกิดสาธารณภัยเพื่อรักษาชีวิตและตอบสนองความต้องการขั้นพื้นฐานให้ผู้ประสบภัยสามารถดำรงชีพอยู่ได้

**การบัญชาการ (Command)** หมายถึง การทำหน้าที่อำนาจการ สั่งการหรือการควบคุมโดยอาศัยอำนาจที่กำหนดไว้อย่างชัดเจนในกฎหมาย กฎระเบียบหรืออำนาจหน้าที่ที่ได้รับมอบ

**การบัญชาการร่วม (Unified Command)** หมายถึง การประยุกต์ใช้ระบบบัญชาการเหตุการณ์เมื่อมีหน่วยงานที่มีอำนาจหน้าที่ตามกฎหมายในการจัดการเหตุฉุกเฉินที่เกิดขึ้นมากกว่าหนึ่งหน่วยงาน หรือเมื่อเหตุฉุกเฉินที่เกิดขึ้นขยายตัวข้ามขอบเขตอำนาจหน้าที่ทางการเมือง หน่วยงานต่างๆ จะทำงานร่วมกันผ่านตัวแทนของแต่ละหน่วยงานที่ได้รับการแต่งตั้งเป็นสมาชิกในหน่วยบัญชาการร่วม มีหน้าที่หลักในการกำหนดวัตถุประสงค์และกลยุทธ์ร่วม และจัดทำแผนเผชิญเหตุที่จะใช้ร่วมกันเพียงแผนเดียว

**การบัญชาการเหตุการณ์ (Incident Command)** หมายถึง หน่วยบัญชาการที่ทำหน้าที่รับผิดชอบการจัดการเหตุการณ์ฉุกเฉินที่เกิดขึ้นในภาพรวม และประกอบด้วยผู้บัญชาการเหตุการณ์ และเจ้าหน้าที่สนับสนุนที่ได้รับการมอบหมาย

**การประเมินความเสียหายและความต้องการความช่วยเหลือ (Damage and Needs Assessment : DANA)** หมายถึง การประเมินผลกระทบจากสาธารณภัยเพื่อวิเคราะห์ความสามารถของผู้ประสบภัยในการเผชิญสถานการณ์ฉุกเฉินด้วยตนเอง รวมทั้งความต้องการความช่วยเหลือเพิ่มเติมจากหน่วยงานภายนอก เช่น ความช่วยเหลือด้านอาหาร น้ำดื่ม การรักษาพยาบาล สุขอนามัยและการกำจัดสิ่งปฏิกูล ด้านสุขภาวะ ที่พึงพอใจอุปกรณ์ยังชีพ

**การประเมินความเสียหายและความสูญเสีย (Damage and Loss Assessment : DALA)** หมายถึง การวิเคราะห์ผลกระทบจากสาธารณภัย เป็นการประมาณการเชิงปริมาณว่าเกิดผลกระทบอะไรขึ้นจากเหตุการณ์สาธารณภัย โดยอาศัยการเก็บข้อมูลทุติยภูมิจากพื้นที่ประสบภัย ข้อมูลจากการประเมินจะนำไปใช้ในการประมาณการซ่อมสร้างสิ่งก่อสร้างที่เสียหายไป และเพื่อใช้ในการวางแผนเพื่อการฟื้นฟูจากความสูญเสีย

**การประเมินความเสี่ยง (Risk Assessment)** หมายถึง กระบวนการกำหนดลักษณะ ขนาด หรือขอบเขตของความเสี่ยงโดยการวิเคราะห์ภัยที่เกิดขึ้น รวมทั้งประเมินสถานะการเปิดรับต่อความเสี่ยง ความเปราะบาง ในการรับมือของชุมชนที่อาจเป็นอันตรายและคาดการณ์ผลกระทบต่อชีวิต ทรัพย์สิน การดำรงชีวิต และสิ่งแวดล้อม เป็นการวิเคราะห์ความน่าจะเป็นในการเกิดผลกระทบจากภัยในพื้นที่หนึ่งๆ มีประโยชน์ในการวางแผนเพื่อการจัดการความเสี่ยงที่อาจเกิดขึ้นในอนาคต

**การประสานงาน ณ จุดเดียว (National Single Window : NSW)** หมายถึง การเชื่อมโยงข้อมูลทางอิเล็กทรอนิกส์แบบไร้เอกสาร ระหว่างหน่วยงานที่เกี่ยวข้องในกระบวนการ นำเข้า ส่งออกสินค้าเพื่ออำนวยความสะดวกให้แก่ผู้ประกอบการ ในการตรวจสอบใบอนุญาต และใบรับรองต่างๆทางอิเล็กทรอนิกส์ ก่อนการตรวจปล่อยสินค้า ระบบนี้จะทำหน้าที่ประสานกิจกรรมทางอิเล็กทรอนิกส์แบบครบวงจร ผู้ประกอบการสามารถรับส่งข้อมูลทางอิเล็กทรอนิกส์กับองค์กรที่เกี่ยวข้องได้อัตโนมัติ ตลอด 24 ชั่วโมง โดยไม่ต้องเดินทางไปติดต่อกับหน่วยงานต่างๆ ด้วยตัวเอง

**การปรับตัว (Adaptation)** หมายถึง การปรับตัวในระบบธรรมชาติหรือระบบมนุษย์เพื่อตอบสนองต่อสิ่งเร้าทางภูมิอากาศหรือผลกระทบที่เกิดขึ้นจากสาธารณภัย ซึ่งจะช่วยลดความเสียหายที่อาจเกิดขึ้นหรือช่วยสร้างโอกาสจากสภาวะวิกฤตได้

**การป้องกัน (Prevention)** หมายถึง มาตรการหรือแนวทางต่างๆ เพื่อช่วยขจัดผลกระทบเชิงลบจากเหตุการณ์สาธารณภัยที่อาจเกิดกับบุคคลหรือทรัพย์สินให้หมดไปอย่างสิ้นเชิง ครอบคลุมถึงมาตรการเชิงโครงสร้างและมาตรการที่ไม่ใช่เชิงโครงสร้าง

**การป้องกันภัยฝ่ายพลเรือน (Civil Defense)** หมายถึง การป้องกันพลเรือนให้ปลอดภัยจากการโจมตีทางทหาร แต่ปัจจุบันครอบคลุมถึงการช่วยให้พลเรือนปลอดภัยจากการคุกคามทางสาธารณสุขด้วย หน้าที่ของกองกำลังป้องกันภัยฝ่ายพลเรือน (civil defense force) จากเดิมที่มีแต่การฝึกการทหาร จึงหมายรวมถึงการดูแลให้ประชาชนปลอดภัยจากสาธารณสุขและการปฏิบัติการช่วยเหลือเมื่อเกิดเหตุสาธารณสุข เช่น การช่วยเหลือเคลื่อนย้ายในช่วงอพยพ การช่วยกระจายถุงยังชีพ การอำนวยความสะดวกในการขนส่ง อุปกรณ์และเครื่องมือเครื่องใช้ การช่วยซ่อมแซม ก่อสร้างบ้านเรือนที่เสียหายจากภัยธรรมชาติ

**การเผชิญเหตุ (Response)** หมายถึง มาตรการหรือการปฏิบัติการต่าง ๆ ที่ควรเกิดขึ้นอย่างรวดเร็ว และทันเวลาที่เพื่อรักษาชีวิตและให้ความช่วยเหลือบรรเทาทุกข์ขั้นพื้นฐานแก่ประชาชนที่ได้รับความเดือดร้อนจากเหตุการณ์สาธารณสุข เช่น การกักขังกักกัน การปฐมพยาบาล การแจกถุงยังชีพและสิ่งของบรรเทาทุกข์ การบัญชาการในเหตุการณ์ฉุกเฉิน การประสานงานเพื่อลำเลียงผู้ป่วย การบริหารจัดการศูนย์อพยพ

**การฝึกการป้องกันและบรรเทาสาธารณสุข (Exercise)** หมายถึง การจำลองสถานการณ์เพื่อฝึกฝนทักษะหรือซักซ้อมกระบวนการดำเนินงานที่ได้วางแผนไว้ เป็นแบบฝึกหัดเพื่อให้ผู้ที่มีบทบาทหน้าที่และความรับผิดชอบในการรับมือสถานการณ์ฉุกเฉินได้ฝึกซ้อมขั้นตอนปฏิบัติที่จำเป็น ทำให้มีทักษะสามารถใช้เครื่องมือ อุปกรณ์ต่างๆ ได้อย่างถูกต้อง ซึ่งช่วยให้พร้อมปฏิบัติงานได้จริงหากเกิดสาธารณสุขขึ้น

**การฟื้นฟู (Recovery)** หมายถึง การปรับสภาพระบบสาธารณสุขบุคคล การดำรงชีพ และสภาวะวิถีความเป็นอยู่ของชุมชนที่ประสบภัยให้กลับสู่สภาวะปกติ หรือพัฒนาให้ดียิ่งขึ้นกว่าเก่าตามความเหมาะสม โดย การนำเอาปัจจัยต่างๆ ในการลดความเสี่ยงจากสาธารณสุขเข้ามาช่วยในการฟื้นฟูด้วย (Build back better) หมายรวมถึง การซ่อมสร้าง (Reconstruction) และการฟื้นฟูสภาพ (Rehabilitation)

**การฟื้นฟูสภาพ , การเยียวยา (Rehabilitation)** หมายถึง การจัดการความเสียหายหรือผลที่เกิดจากสาธารณสุขเพื่อพลิกฟื้นสภาวะการดำรงชีพของชุมชนที่ได้รับผลกระทบจากการเกิดสาธารณสุขให้กลับคืนสู่สภาพที่เป็นอยู่ก่อนหน้า รวมทั้งการดูแลสุขภาพจิตและจิตสังคม (Psychosocial Support) ของผู้ได้รับผลกระทบ ตลอดจนการกระตุ้นและช่วยเหลือให้เกิดการปรับตัวให้เข้ากับการเปลี่ยนแปลงตามความจำเป็น

**การรับรู้ ปรับตัว และฟื้นคืนกลับ (resilience)** หมายถึง ความสามารถของระบบ ชุมชน หรือสังคมที่มีความเสี่ยงต่อสาธารณสุข ในการเรียนรู้เกี่ยวกับสภาพความเสี่ยงภัยของตน รวมทั้งรู้จักวางมาตรการ และปฏิบัติตัวเพื่อช่วยลดหรือถ่ายโอนความเสี่ยงดังกล่าวเพื่อลดโอกาสในการได้รับผลกระทบจากสาธารณสุข และหากประสบกับสาธารณสุขก็สามารถฟื้นตัวจากผลของภัยได้ด้วยแนวทางและในระยะเวลาที่เหมาะสม หมายรวมถึงความสามารถของชุมชนในการดูแลรักษาโครงสร้างและกลไกพื้นฐานที่จำเป็นให้ปลอดภัย จากสาธารณสุขด้วย

**การลดความเสี่ยงจากภัยพิบัติ (Disaster Risk Reduction : DRR)** หมายถึง แนวคิดและวิธีปฏิบัติ ในการลดโอกาสที่จะได้รับผลกระทบทางลบจากสาธารณสุขผ่านความพยายามอย่างเป็นระบบที่จะวิเคราะห์ และบริหารจัดการปัจจัยที่เป็นสาเหตุและผลกระทบของสาธารณสุข เพื่อดำเนินนโยบาย มาตรการ หรือ กิจกรรมต่าง ๆ ในการลดความถี่และรุนแรง ลดปัจจัยที่ทำให้เกิดความเปราะบาง และเพิ่มศักยภาพในการจัดการปัญหา มีเป้าหมายในการลดความเสี่ยงที่มีอยู่ในชุมชนและสังคมในปัจจุบัน และป้องกันความเสี่ยงที่อาจเกิดขึ้นในอนาคต

**การลดผลกระทบ (Mitigation)** หมายถึง ปฏิบัติการลดผลกระทบทางลบโดยตรงของภัยที่เป็นอันตรายต่อสังคมและสิ่งแวดล้อม เนื่องจากผลกระทบทางลบของภัยโดยมากไม่สามารถจัดให้หมดไปอย่างสิ้นเชิง แต่ขนาดและความรุนแรงของความเสียหายสามารถลดทอนลงได้จากการดำเนินนโยบายและกิจกรรมต่าง ๆ

**การวิเคราะห์ความเสี่ยง, การประเมินความเสี่ยง (Risk Assessment)** หมายถึง กระบวนการ กำหนดลักษณะ ขนาด หรือขอบเขตของความเสี่ยงโดยการวิเคราะห์ภัยที่เกิดขึ้นและประเมินสภาวะการ

เปิดรับต่อความเสี่ยง (exposure) ความเปราะบาง (vulnerability) และศักยภาพ (capacity) ในการรับมือของชุมชนที่อาจเป็นอันตรายต่อชีวิตและทรัพย์สิน การดำรงชีวิตและสิ่งแวดล้อม เป็นการวิเคราะห์ความน่าจะเป็นในการเกิดผลกระทบจากภัยในพื้นที่หนึ่ง ๆ มีประโยชน์ในการวางแผนเพื่อจัดการความเสี่ยงอย่างมีระบบ

**การสนับสนุนการจัดการเหตุการณ์** (Incident Management Assistance Team : IMAT) หมายถึง การจัดรูปแบบการบัญชาการเหตุการณ์ ซึ่งประกอบด้วยทีมงานบัญชาการและทีมงานปฏิบัติการ และเจ้าหน้าที่ที่เหมาะสมอื่นๆ ภายในโครงสร้างระบบบัญชาการที่สามารถจะจัดส่งไปปฏิบัติงานหรือลงมือปฏิบัติงานได้ตามความจำเป็น มีการกำหนดคุณสมบัติและการรับรองอย่างเป็นทางการ

**การสื่อสารความเสี่ยง** (Risk Communication) หมายถึง การติดต่อสื่อสาร เชื่อมโยงแลกเปลี่ยนข้อมูล ข่าวสารและความคิดเห็นระหว่างผู้ประเมินความเสี่ยง (risk assessor) ผู้จัดการความเสี่ยง (risk manager) ผู้บริโภค ภาคอุตสาหกรรม สถาบันการศึกษาและกลุ่มหรือองค์กรอื่นที่เกี่ยวข้องและสนใจ (stake holder) เพื่อให้ได้มาซึ่งข้อมูลที่ถูกต้องและแม่นยำ อาจกล่าวได้ว่าการสื่อสารความเสี่ยงนั้นมีอยู่ในทุกระบวนการของการวิเคราะห์ความเสี่ยง

**การอพยพ** (Evacuation) หมายถึง การเคลื่อนย้าย การกระจาย และการนำพลเรือนออกจากพื้นที่อันตราย หรือพื้นที่ที่อาจเป็นอันตรายอย่างเป็นระบบตามขั้นตอนและมีการกำกับดูแล รวมถึงการรับรอง และการดูแลบุคคลเหล่านี้ในสถานที่ปลอดภัยด้วย

**ขั้นตอนมาตรฐานการปฏิบัติงาน** (Standard Operating Procedure : SOP) หมายถึง วิธีการที่ได้กำหนดหรือจัดทำขึ้นเพื่อให้ผู้มีหน้าที่เกี่ยวข้องปฏิบัติตามอย่างเป็นกิจวัตรในการทำงานอย่างใดอย่างหนึ่ง

**ข่าวสาร** (Intelligence) หมายถึง ข่าวสารที่เกี่ยวกับเหตุฉุกเฉินที่เกิดขึ้นเป็นองค์ประกอบที่สำคัญของการบัญชาการเหตุการณ์ เป็นภารกิจของส่วนแผนงานซึ่งมุ่งเน้นไปที่ข่าวสารในเหตุฉุกเฉิน

**ขีดความสามารถ , ศักยภาพ** (Capacity) หมายถึง ความสามารถที่จะกระทำการอย่างใดอย่างหนึ่งหรือความสามารถที่อาจจะพัฒนาต่อไปให้เป็นประโยชน์มากขึ้น

**คลังสำรองทรัพยากร** (Stockpiling) หมายถึง วัสดุหรือเสบียงที่สะสมไว้เพื่อใช้ในเวลฉุกเฉินหรือยามเกิดภัยพิบัติ เช่น อุปกรณ์ปฐมพยาบาล อาหาร น้ำดื่ม ไฟฉาย ถูนอน เครื่องนุ่งห่ม เครื่องประกอบอาหาร

**ความปกติใหม่ , ฐานวิถีชีวิตใหม่** (New Normal) หมายถึง รูปแบบการดำเนินชีวิตอย่างใหม่ที่แตกต่างจากอดีตอันเนื่องมาจากมีบางสิ่งมากระทบ จนแบบแผนและแนวทางปฏิบัติที่คนในสังคมคุ้นเคยอย่างเป็นปกติและเคยคาดหมายล่วงหน้าได้ต้องเปลี่ยนแปลงไปสู่วิถีใหม่ภายใต้หลักมาตรฐานใหม่ที่ไม่คุ้นเคย

**ความเปราะบาง** (Vulnerability) หมายถึง ปัจจัยหรือสภาวะใดๆ ที่ทำให้ชุมชนหรือสังคมขาดความสามารถในการปกป้องตนเอง ทำให้ไม่สามารถรับมือกับสาธารณภัย หรือไม่สามารถฟื้นฟูได้อย่างรวดเร็วจากความเสียหายอันเกิดจากสาธารณภัย ปัจจัยเหล่านี้มีอยู่ในชุมชนหรือสังคมมานานก่อนเกิด สาธารณภัยและอาจเป็นปัจจัยที่ทำให้ผลกระทบของภัยมีความรุนแรงมากขึ้น

**ความร่วมมือระหว่างภาครัฐและภาคเอกชน** (Public-Private Partnership : PPP) หมายถึง การร่วมลงทุนระหว่างภาครัฐและภาคเอกชนในกิจการของรัฐ โดยมักเป็นการให้เอกชนร่วมลงทุนในโครงการพื้นฐาน หรือโครงการให้บริการสาธารณะในระยะยาวที่มุ่งเน้นการให้บริการที่มีประสิทธิภาพคุ้มค่างกับต้นทุนมากกว่าภาครัฐจะดำเนินการเอง เป็นทางเลือกในการพัฒนาประเทศอย่างมีประสิทธิภาพ ซึ่งให้เอกชนมีส่วนร่วมในกิจกรรมต่าง ๆ เช่น การก่อสร้าง การดำเนินการบำรุงรักษา การจัดหาเงินทุน การให้บริการ ซึ่งเอกชนเป็นผู้บริหารจัดการความเสี่ยงของโครงการตามระยะเวลาและรายละเอียดของสัญญาที่กำหนดไว้

**ความล่อแหลม** (Exposure) หมายถึง การที่ผู้คน อาคารบ้านเรือน ทรัพย์สิน ระบบต่างๆ หรือองค์ประกอบใดๆ มีที่ตั้งอยู่ในพื้นที่เสี่ยงภัยและอาจได้รับความเสียหาย

**ความเสี่ยงจากภัยพิบัติ (Disaster Risk)** คือ โอกาสหรือความเป็นไปได้ในการได้รับผลกระทบทางลบจากการเกิดสาธารณภัย โดยผลกระทบสามารถเกิดขึ้นกับชีวิต สุขภาพ การประกอบอาชีพ ทรัพย์สิน และบริการต่างๆ ในระดับบุคคลชุมชน สังคม หรือประเทศ

**ความสูญเสีย (Loss)** หมายถึง ความเปลี่ยนแปลงของการหมุนเวียนสินค้าและบริการ รวมถึงสภาพทางเศรษฐกิจซึ่งเป็นผลจากสาธารณภัย ความเปลี่ยนแปลงนี้เกิดขึ้นตั้งแต่ช่วงระยะเวลาที่เกิดสาธารณภัย จวบจนกระทั่งมีการซ่อมแซมหรือสร้างใหม่ของทรัพย์สินที่เสียหาย และมีการฟื้นฟูทางเศรษฐกิจอย่างสมบูรณ์ในบางกรณีอาจใช้เวลาหลายปี

**ความเสียหาย (Damage)** หมายถึง ทรัพย์สินทางกายภาพ เช่น อาคารและส่วนประกอบ โครงสร้างพื้นฐาน สินค้าที่เก็บไว้ในคลัง และทรัพยากรธรรมชาติ ที่ถูกทำลายทั้งหมดหรือบางส่วน โดยความเสียหายอาจเกิดขึ้นระหว่างหรือภายหลังจากประสบเหตุการณ์ภัยในพื้นที่ ความเสียหายถูกวัดในเชิงกายภาพและคิดคำนวณด้วยมูลค่าทดแทนเป็นตัวเงิน

**ผลกระทบ (Impact)** หมายถึง ผลที่เกิดขึ้นหรืออาจเกิดขึ้นกับประชาชน สังคม เศรษฐกิจ และสิ่งแวดล้อมจากการเกิดเหตุการณ์ใดๆ

**ผู้บัญชาการเหตุการณ์ (Incident Commander)** หมายถึง บุคคลที่มีหน้าที่รับผิดชอบการดำเนินกิจกรรมทั้งหมดที่เกี่ยวข้องกับเหตุฉุกเฉินที่เกิดขึ้น และรับผิดชอบการพัฒนากลยุทธ์ และยุทธวิธี และการสั่งใช้ และการจัดส่งทรัพยากร ผู้บัญชาการเหตุการณ์มีอำนาจหน้าที่และความรับผิดชอบโดยรวมต่อการปฏิบัติการตอบโต้เหตุฉุกเฉิน และรับผิดชอบการจัดการการปฏิบัติการตอบโต้เหตุฉุกเฉินในสถานที่เกิดเหตุทั้งหมด

**ผู้อำนวยการ (Director)** หมายถึง ผู้อำนวยการกลาง ผู้อำนวยการจังหวัด ผู้อำนวยการอำเภอ ผู้อำนวยการท้องถิ่น และผู้อำนวยการกรุงเทพมหานคร

**แผนที่เสี่ยงภัย (Hazard Map)** หมายถึง แผนที่แสดงพื้นที่ซึ่งมีความเสี่ยงต่อการเกิดภัย เช่น อุทกภัย สึนามิ ภูเขาไฟ ระเบิด เป็นผลของการประเมินความเป็นไปได้ ความถี่ของการเกิดภัย ตลอดจนความรุนแรงของภัยนั้นๆ

**แผนเผชิญเหตุ (Incident Action Plan)** หมายถึง แผนซึ่งจัดทำเป็นลายลักษณ์อักษรหรือสั่งด้วยวาจาซึ่งประกอบด้วยวัตถุประสงค์ทั่วไปที่สะท้อนหรือแสดงถึงกลยุทธ์ในภาพรวมสำหรับการจัดการเหตุฉุกเฉิน อาจรวมถึงการกำหนดทรัพยากรที่จะใช้ในการปฏิบัติงาน ภารกิจที่มอบหมาย และข้อมูลข่าวสารสำหรับการจัดการเหตุฉุกเฉินระหว่างช่วงระยะเวลาการปฏิบัติการช่วงหนึ่งหรือหลายช่วง

**ภัย (Hazard)** หมายถึง เหตุการณ์ที่เกิดจากธรรมชาติหรือการกระทำของมนุษย์ที่อาจนำมาซึ่ง ความสูญเสียต่อชีวิต ทรัพย์สิน ตลอดจนทำให้เกิดผลกระทบทางเศรษฐกิจ สังคม และสิ่งแวดล้อม

**ภัยพิบัติ (Disaster)** หมายถึง การหยุดชะงักอย่างรุนแรงของการปฏิบัติหน้าที่ ของชุมชนหรือสังคม อันเป็นผลมาจากการเกิดภัยทางธรรมชาติหรือเกิดจากมนุษย์ ซึ่งส่งผลต่อชีวิต ทรัพย์สิน สังคม เศรษฐกิจ และสิ่งแวดล้อมอย่างกว้างขวางเกินกว่า ความสามารถของชุมชนหรือสังคมที่ได้รับผลกระทบดังกล่าวจะรับมือได้โดยใช้ทรัพยากรที่มีอยู่

**ภาคประชาสังคม (Civil Society)** หมายถึง บุคคล หน่วยงาน หรือองค์กรอิสระซึ่งไม่แสวงหาผลกำไร ที่มีบทบาทในการดำเนินกิจกรรมเพื่อสาธารณะ มีเป้าหมายเพื่อก่อให้เกิดความเปลี่ยนแปลงที่ดีด้านสังคม และสิ่งแวดล้อม

**ยุทธวิธี (Tactics)** หมายถึง การใช้งานและการกำกับดูแลทรัพยากรที่ปฏิบัติการตอบโต้เหตุฉุกเฉิน เพื่อให้บรรลุวัตถุประสงค์ที่กำหนดขึ้นด้วยกลยุทธ์

**ระบบเตือนภัยล่วงหน้า (Early Warning System)** หมายถึง ระบบที่มีศักยภาพในการประมวลผลข้อมูลและแจ้งเตือนตามช่วงระยะเวลา เพื่อให้บุคคล ชุมชน และหน่วยงานที่เสี่ยงต่อภัยมีเวลาเพียงพอในการเตรียมการและรับมือได้อย่างเหมาะสม เพื่อลดโอกาสการเกิดอันตรายและความสูญเสีย

**ระบบบัญชาการเหตุการณ์ (Incident Command System : ICS)** หมายถึง แนวทางในการบริหารจัดการเหตุการณ์ที่เกี่ยวข้องกับภัยทุกประเภทอย่างมีมาตรฐานในพื้นที่เกิดเหตุ ตั้งแต่เหตุฉุกเฉินขนาดเล็กไปจนถึงเหตุฉุกเฉินที่มีความซับซ้อน โดยผู้ปฏิบัติงานในบทบาทหน้าที่ต่าง ๆ จากหน่วยงานที่เกี่ยวข้องสามารถดำเนินการร่วมกันได้ภายใต้การบัญชาการแบบรวมศูนย์ (unified command) โดยปกติมีการจัดโครงสร้างระบบเพื่อปฏิบัติงานใน 5 สายงานหลัก คือ ส่วนบัญชาการ (command) ส่วนปฏิบัติการ (operation) ส่วนแผนงาน (planning) ส่วนสนับสนุนกำลังบำรุงหรือโลจิสติกส์ (logistics) และส่วนการเงิน/การบริหารจัดการ (finance/administration) ซึ่งมีความยืดหยุ่นในการปรับลดหรือขยายส่วนงานที่อาจจำเป็นหรือไม่จำเป็นต้องใช้งาน ขึ้นอยู่กับลักษณะของเหตุการณ์นั้น ๆ

**ส่วนสนับสนุน (Logistics Section)** หมายถึง ส่วนที่ตอบสนองการส่งกำลังบำรุงที่จำเป็นและตอบสนองการร้องขอรับการสนับสนุนในด้านเทคโนโลยีและการสื่อสาร สวัสดิการและความมั่นคงของมนุษย์ พลังงาน ทรัพยากรธรรมชาติและสิ่งแวดล้อม และงบประมาณและการบริจาค เพื่อให้การจัดการในภาวะฉุกเฉินดำเนินไปอย่างมีประสิทธิภาพและประสิทธิผล โดยให้หน่วยงานที่รับผิดชอบภารกิจในแต่ละด้านร่วมกันจัดทำ ขอบเขต แผนงาน ภารกิจ และโครงสร้างภายในของส่วนฯ

**ศูนย์บัญชาการเหตุการณ์ (Incident Command Post)** หมายถึง สถานที่ที่จัดตั้งขึ้นในพื้นที่เพื่อใช้ในการดำเนินการหลัก ศูนย์บัญชาการอาจจะตั้งอยู่รวมกันกับฐานที่ตั้งหรือสถานที่อื่นๆ ที่จัดตั้งขึ้นเพื่อวัตถุประสงค์ในการจัดการเหตุฉุกเฉิน

**ศูนย์ปฏิบัติการฉุกเฉิน (Emergency Operations Center)** หมายถึง สถานที่ที่ใช้ประสานงานด้านข้อมูลข่าวสารและทรัพยากรเพื่อสนับสนุนการดำเนินกิจกรรมการจัดการเหตุฉุกเฉิน (การปฏิบัติการในสถานที่เกิดเหตุ) ศูนย์ปฏิบัติการฉุกเฉินอาจเป็นสถานที่ชั่วคราวหรืออาจเป็นสถานที่ศูนย์กลางหรือสถานที่มั่นคงถาวรกว่าหรืออาจจัดตั้งในองค์กรในระดับสูงกว่า หรืออาจจัดตามภารกิจหลักแต่ละด้าน หรือจัดตามขอบเขตอำนาจหน้าที่และพื้นที่รับผิดชอบ

**ศูนย์ประสานข้อมูลร่วม (Join Information Center : JIC)** หมายถึง สถานที่ที่จัดตั้งขึ้นเพื่อทำหน้าที่ประสานข้อมูลข่าวสารสาธารณะที่เกี่ยวข้องกับการดำเนินกิจกรรมการจัดการเหตุฉุกเฉิน ศูนย์ประสานข้อมูลร่วมเป็นจุดกลางของการติดต่อสำหรับสื่อข่าวทุกประเภท

**ศูนย์พักพิงชั่วคราว (Temporary shelter)** หมายถึง สถานที่เพื่อให้ผู้ประสบภัยใช้อาศัยเมื่อไม่สามารถเข้าถึงที่อยู่อาศัยตามปกติได้ อาจเป็นสถานที่ที่สร้างจากวัสดุชั่วคราว เช่น เต็นท์ บ้านจากวัสดุสังเคราะห์ ที่พักอาศัยชั่วคราวชนิดอื่นหรือในสถานการณ์ใดสถานการณ์หนึ่ง อาจเป็นส่วนหนึ่งของนโยบายหรือเป็นเอกสารที่จัดทำต่างหาก โดยมีรายละเอียดด้านบุคลากร สถานที่ ระยะเวลา และแนวทางในการปฏิบัติอย่างชัดเจน

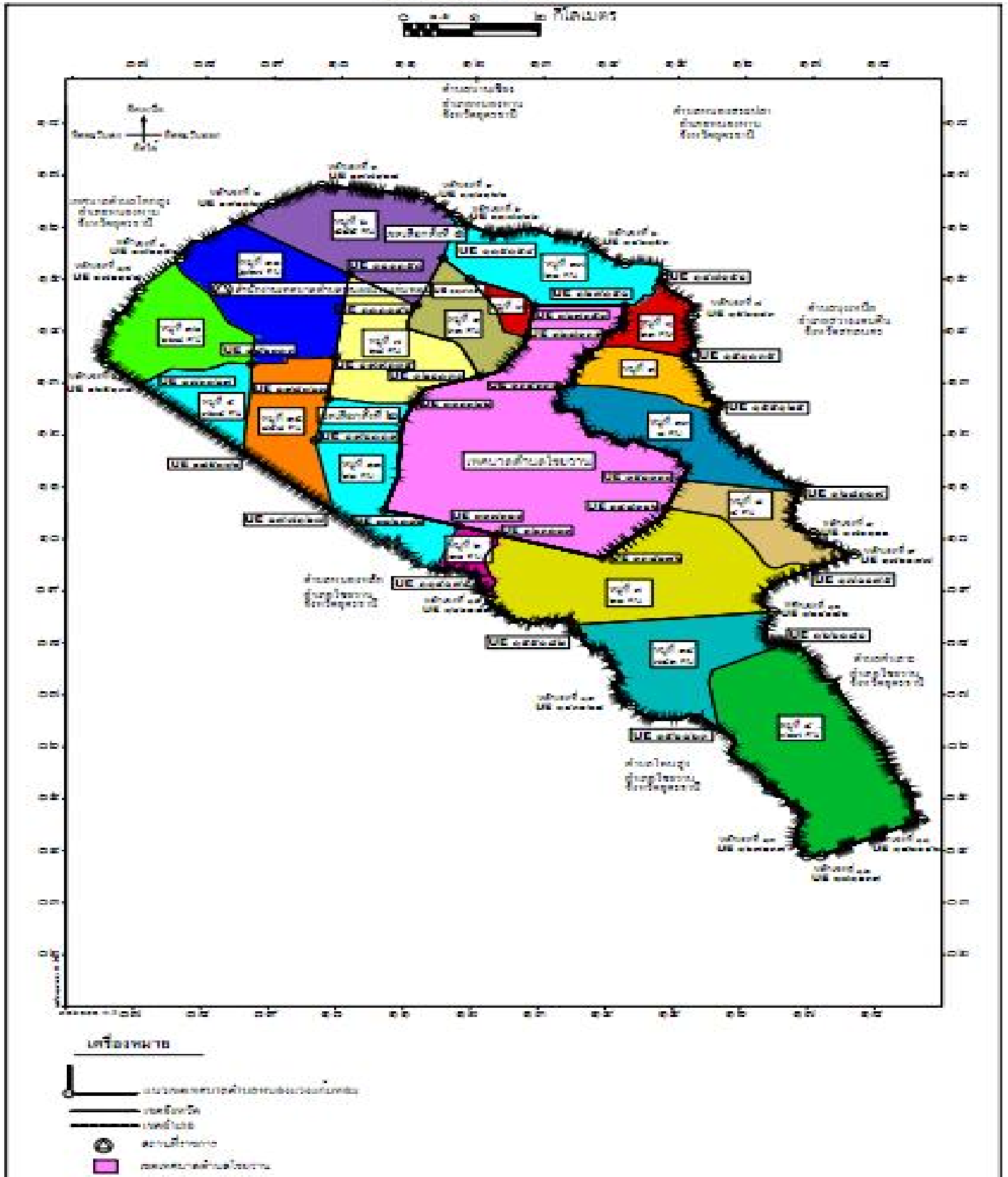
**หน่วยงานสนับสนุน (Supporting Agency)** หมายถึง หน่วยงานที่ให้การสนับสนุน และ/หรือให้ความช่วยเหลือด้านทรัพยากรแก่หน่วยงานอื่นๆ

**องค์กรปฏิบัติการจัดการในภาวะฉุกเฉิน (Emergency Operation Centre : EOC)** หมายถึง สถานที่ที่มีเครื่องมืออุปกรณ์พร้อม เป็นศูนย์กลางเพื่ออำนวยความสะดวกและประสานการปฏิบัติหน้าที่ในห้วงเวลาของการเผชิญเหตุการณ์ภัยพิบัติ มีวัตถุประสงค์เพื่อเป็นศูนย์สั่งการ ให้แนวนโยบายปฏิบัติการ และอำนวยความสะดวกด้านการประสานงานสำหรับผู้บริหารและเจ้าหน้าที่ เพื่อให้การเผชิญเหตุฉุกเฉินมีประสิทธิภาพ

**เอกภาพในการบัญชาการ (Unity of Command)** หมายถึง หลักการของระบบการบัญชาการ เหตุการณ์ที่กำหนดให้แต่ละบุคคลที่ทำหน้าที่ตอบโต้เหตุฉุกเฉินจะได้รับการมอบหมายให้อยู่ภายใต้ผู้ควบคุมดูแลเพียงหนึ่งคนเท่านั้น

### ภาคผนวก ง พื้นที่เสี่ยงภัยต่างๆ

ภาคผนวก ง : ๑๑/๒๐๑๑





## รายชื่อสมาชิก อปพร.

## ศูนย์อาสาสมัครป้องกันภัยฝ่ายพลเรือนเทศบาลตำบลหนองแวงแก้มหอม

ลำดับ	ชื่อ - สกุล	ตำแหน่ง	ลายมือชื่อ	หมายเหตุ
๑	นายโกมล พินิจมนตรี	ผู้อำนวยการศูนย์		
๒	นายศักดิ์สิทธิ์ วรรณพุด	รองผู้อำนวยการศูนย์		
๓	นายไพบูลย์ โสภาทิ	รองผู้อำนวยการศูนย์		
๔	นายเกียรติศักดิ์ ผิวบาง	ผู้ช่วยผู้อำนวยการศูนย์		
๕	จ.อ.วิชญ์ นารินทร์	เจ้าหน้าที่ประจำศูนย์		
๖	นายพีระพันธ์ เกษเวทิน	เจ้าหน้าที่ประจำศูนย์		
๗	นางณัฐชานันต์ บัวแย้ม	สมาชิก อปพร. หมู่ที่ ๔		
๘	นางหนูลิตร หน้าฉลาด	สมาชิก อปพร. หมู่ที่ ๔		
๙	นายมงคล บัวแย้ม	สมาชิก อปพร. หมู่ที่ ๔		
๑๐	นางประมวลจันทร์ อัจฉลภา	สมาชิก อปพร. หมู่ที่ ๔		
๑๑	นายนิกร พิทักษ์กุล	สมาชิก อปพร. หมู่ที่ ๔		
๑๒	นายชุตินันท์ พรศรี	สมาชิก อปพร. หมู่ที่ ๔		
๑๓	นายเกรียงศักดิ์ บุญอภัย	สมาชิก อปพร. หมู่ที่ ๕		
๑๔	นายคำพันธ์ จันทคาม	สมาชิก อปพร. หมู่ที่ ๕		
๑๕	นายอุทัย สาอุบล	สมาชิก อปพร. หมู่ที่ ๕		
๑๖	นายทองคำ ขวาเมือง	สมาชิก อปพร. หมู่ที่ ๕		
๑๗	นางไข่มอง บุตสีภูมิ	สมาชิก อปพร. หมู่ที่ ๖		
๑๘	นางสมร เพิ่มพร	สมาชิก อปพร. หมู่ที่ ๖		
๑๙	นายบุญ ว่องไว	สมาชิก อปพร. หมู่ที่ ๖		
๒๐	นายสมอ โนนแก้ว	สมาชิก อปพร. หมู่ที่ ๖		
๒๑	นายวุฒิชัย คำมาตัง	สมาชิก อปพร. หมู่ที่ ๑๐		
๒๒	นายจำลอง พินิจมนตรี	สมาชิก อปพร. หมู่ที่ ๑๐		
๒๓	นายมานะชัย ทบวัน	สมาชิก อปพร. หมู่ที่ ๑๐		
๒๔	นายอภิชาติ นาสมตริก	สมาชิก อปพร. หมู่ที่ ๑๐		
๒๕	นายจำรัส ภิรมย์	สมาชิก อปพร. หมู่ที่ ๑๐		
๒๖	นายพีรพล อินทับ	สมาชิก อปพร. หมู่ที่ ๑๐		
๒๗	นายวิทยา สาครเจริญ	สมาชิก อปพร. หมู่ที่ ๑๐		
๒๘	นางสุมาลี เติบกายา	สมาชิก อปพร. หมู่ที่ ๑๐		
๒๙	นายสุวรรณ สีลาวงษ์	สมาชิก อปพร. หมู่ที่ ๑๔		
๓๐	นายบัวพา จิตรธรรม	สมาชิก อปพร. หมู่ที่ ๑๔		

๓๑	นายสุจิริต บัวภา	สมาชิก อปพร. หมู่ที่ ๑๔		
<b>ลำดับ</b>	<b>ชื่อ - สกุล</b>	<b>ตำแหน่ง</b>	<b>ลายมือชื่อ</b>	<b>หมายเหตุ</b>
๓๒	นายดวงจันทร์ เบ้าคันทิ	สมาชิก อปพร. หมู่ที่ ๑๔		
๓๓	นายบุญช่วย ได้การ	สมาชิก อปพร. หมู่ที่ ๑๔		
๓๔	นายแสวง จรุงพันธ์	สมาชิก อปพร. หมู่ที่ ๑๔		
๓๕	นายสมัย พรหมเสาร์	สมาชิก อปพร. หมู่ที่ ๑๔		
๓๖	นายโสภณ อินทะสร้อย	สมาชิก อปพร. หมู่ที่ ๑๕		
๓๗	นายประจวบ ชำนาญกลาง	สมาชิก อปพร. หมู่ที่ ๑๕		
๓๘	นางราตรี รูปสม	สมาชิก อปพร. หมู่ที่ ๑๕		
๓๙	นายมนตรี ฤกษ์พันธ์	สมาชิก อปพร. หมู่ที่ ๑๕		
๔๐	นายสงคราม โสนางาม	สมาชิก อปพร. หมู่ที่ ๑๕		
๔๑	นายประยงค์ เทพจันทร์	สมาชิก อปพร. หมู่ที่ ๑๕		
๔๒	นายทองมาก สุระมิตร	สมาชิก อปพร. หมู่ที่ ๑๖		
๔๓	นายเอกชัย ประการแก้ว	สมาชิก อปพร. หมู่ที่ ๑๖		
๔๔	นายสมควร หาวีเศษ	สมาชิก อปพร. หมู่ที่ ๑๖		
๔๕	นายสุฤษดิ์ รุ่งมจิต	สมาชิก อปพร. หมู่ที่ ๑๖		
๔๖	นายลำจวน หาญนาดี	สมาชิก อปพร. หมู่ที่ ๑๖		
๔๗	นายสวาท บุตรราช	สมาชิก อปพร. หมู่ที่ ๑๖		



คำสั่งกองอำนวยการป้องกันและบรรเทาสาธารณภัยเทศบาลตำบลหนองแวงแก้มหอม  
ที่ ๔๒๖ /๒๕๖๘

เรื่อง การจัดตั้งกองอำนวยการป้องกันและบรรเทาสาธารณภัยเทศบาลตำบลหนองแวงแก้มหอม

อาศัยอำนาจตามพระราชบัญญัติป้องกันและบรรเทาสาธารณภัย พ.ศ. ๒๕๕๐ มาตรา ๑๕ และแผนการป้องกันและบรรเทาสาธารณภัยแห่งชาติ พ.ศ. ๒๕๕๘ บทที่ ๓ หลักการจัดการความเสี่ยงจากสาธารณภัย ข้อ ๓.๒.๒ ระดับปฏิบัติการ ที่กำหนดให้มีการจัดตั้งกองอำนวยการป้องกันและบรรเทาสาธารณภัยเทศบาลตำบลหนองแวงแก้มหอม โดยมีองค์ประกอบและอำนาจหน้าที่ ดังนี้

- |  |                   |
|--|-------------------|
| ๑. นายกเทศมนตรีตำบลหนองแวงแก้มหอม                | ประธานกรรมการ     |
| ๒. ปลัดเทศบาลตำบลหนองแวงแก้มหอม                  | รองประธานกรรมการ  |
| ๓. กำนันตำบลไชยวาน                               | กรรมการ           |
| ๔. สมาชิกสภาเทศบาลตำบลหนองแวงแก้มหอมทุกท่าน      | กรรมการ           |
| ๕. ผู้ใหญ่บ้านทุกหมู่บ้าน                        | กรรมการ           |
| ๖. ผู้อำนวยการโรงเรียนหนองแวงวิทยา               | กรรมการ           |
| ๗. ผู้อำนวยการโรงเรียนบ้านคำยาง                  | กรรมการ           |
| ๘. ผู้อำนวยการโรงเรียนบ้านหนองแซง                | กรรมการ           |
| ๙. ผู้อำนวยการโรงพยาบาลส่งเสริมสุขภาพตำบลหนองแวง | กรรมการ           |
| ๑๐. หัวหน้าสำนักปลัด                             | กรรมการ           |
| ๑๑. ผู้อำนวยการกองช่าง                           | กรรมการ           |
| ๑๒. ผู้อำนวยการกองการศึกษา                       | กรรมการ           |
| ๑๓. ผู้อำนวยการกองคลัง                           | กรรมการ           |
| ๑๔. จพง.ป้องกันและบรรเทาสาธารณภัย                | กรรมการ/เลขานุการ |
| ๑๕. ผช.จพง.ป้องกันและบรรเทาสาธารณภัย             | กรรมการ/          |

ผู้ช่วยเลขานุการ

อำนาจหน้าที่

๑. เทศบาลตำบลหนองแวงแก้มหอม จัดทำจัดทำแผนปฏิบัติการในการป้องกันและบรรเทาสาธารณภัย และแผนเผชิญเหตุเพื่ออำนวยการ ประสานงาน และปฏิบัติการป้องกันและบรรเทาสาธารณภัยของเทศบาลตำบลหนองแวงแก้มหอม

๒. กำหนดแนวทางปฏิบัติเพื่อลดความเสี่ยงจากสาธารณภัย การเตรียมพร้อมรับมือกับสาธารณภัยเทศบาลตำบลหนองแวงแก้มหอม

๓. เฝ้าระวังติดตาม ประเมิน และวิเคราะห์สถานการณ์สาธารณสุขภัย เมื่อเกิดหรือคาดว่าจะเกิดสาธารณสุขภัยขึ้นในเขตพื้นที่ ให้เสนอผู้อำนวยการท้องถิ่นจัดตั้งศูนย์ปฏิบัติการฉุกเฉิน เทศบาลตำบลหนองแวงแก้มหอม เพื่อจัดการสาธารณสุขที่เกิดขึ้น


๔. ทต.ไชยวาน ทต.โพนสูง อบต.หนองหลัก อบต.คำเลาะ สนับสนุนการป้องกันและบรรเทาสาธารณสุขภัยให้หรือเขตพื้นที่อื่นเมื่อได้รับการร้องขอ

๕ เทศบาลตำบลหนองแวงแก้มหอม รวบรวมและจัดทำคลังข้อมูลทรัพยากรในการป้องกันและบรรเทา สาธารณภัยในพื้นที่

๖. ปฏิบัติหน้าที่อื่นใดตามที่นายอำเภอหรือกองอำนาจการป้องกันและบรรเทาสาธารณสุขหรือกองอำนาจการป้องกันและบรรเทาสาธารณสุขจังหวัดอุดรธานี และผู้ว่าราชการจังหวัดอุดรธานีอำเภออบหมาย เทศบาลตำบลหนองแวงแก้มหอม

ทั้งนี้ ตั้งแต่บัดนี้เป็นต้นไป

สั่ง ณ วันที่ ๔ เดือน พฤศจิกายน พ.ศ. ๒๕๖๘



(นายโกมล พินิจมนตรี)

นายกเทศมนตรีตำบลหนองแวงแก้มหอม

ผู้อำนวยการการป้องกันและบรรเทาสาธารณสุขเทศบาลตำบลหนองแวงแก้มหอม

แบบประเมินภัยพิบัติขั้นต้นด้านความต้องการช่วยเหลือผู้ประสบภัยจากภัยพิบัติ ระยะที่ 1  
(Initial Disaster Assessment Form)

สถานที่

หมู่ที่

## ๑. สถานที่ที่ทำการประเมิน

ชื่อหมู่บ้าน/ชุมชน

ตำบล

อำเภอ

จังหวัด

พิกัด (GPS) ละติจูด (1 AT)

ลองจิจูด (1 ONG)

## ๒. ทีมประเมินอย่างรวดเร็ว (DANA Team) ประกอบด้วย

ที่	ชื่อ-นามสกุล	หน่วยงาน	ตำแหน่ง	โทรศัพท์	E-mai/ID LINE
๑					
๒					
๓					
๔					
๕					

## ๓. ข้อมูลภัยพิบัติ

ประเภทของภัย	ลักษณะของภัย
อุทกภัย	( ) น้ำท่วมฉับพลัน ( ) น้ำท่วมขัง ( ) น้ำล้นตลิ่ง ( ) น้ำไหลหลาก ( ) น้ำทะเลหนุน ( ) น้ำป่าไหลหลาก ( ) วาตภัย ( ) อื่นๆ ระบุ
ดินโคลนถล่ม	( ) การร่วงหล่น (Falls) ( ) การลื่นไถล (Slides) ( ) การไหล (Flows)

ข้อมูลเพิ่มเติมลักษณะของภัย \_\_\_\_\_  
\_\_\_\_\_  
\_\_\_\_\_

คำชี้แจง กรุณาใส่เครื่องหมายในช่องว่างที่เตรียมไว้ให้ และ/หรือเขียนข้อความ ตามความเป็นจริง

**๓.๒ ระยะเวลาการเกิดภัยพิบัติ**

- ( ) ณ วันที่ทำการประเมิน ภัยพิบัติได้สิ้นสุดลงแล้ว  
 ภัยพิบัติ เกิดขึ้นวันที่ เดือน พ.ศ. เวลาประมาณ น  
 สิ้นสุดวันที่ เดือน พ.ศ. เวลาประมาณ น
- ( ) ณ วันที่ทำการประเมิน ภัยพิบัติยังไม่สิ้นสุด  
 ภัยพิบัติ เกิดขึ้นวันที่ เดือน พ.ศ. เวลาประมาณ น

**๓.๓ สถานที่เกิดภัยพิบัติ**

หมู่บ้าน/ชุมชน \_\_\_\_\_ หมู่ที่ \_\_\_\_\_  
 ตำบล \_\_\_\_\_ อำเภอ \_\_\_\_\_  
 จังหวัด \_\_\_\_\_  
 พิกัด GPS ละติจูด (LAT) \_\_\_\_\_ ลองจิจูด (LONG)

**๓.๔ ระดับการจัดการสาธารณภัย**

- ( ) สาธารณภัยขนาดเล็ก โดยมีผู้อำนวยการอำเภอ ผู้อำนวยการท้องถิ่น และ/หรือ ผู้ช่วยผู้อำนวยการ กรุงเทพมหานคร ควบคุมและสั่งการ
- ( ) สาธารณภัยขนาดกลาง โดยมี ผู้อำนวยการจังหวัด หรือผู้อำนวยการกรุงเทพมหานคร ควบคุมสั่งการและบัญชาการ
- ( ) สาธารณภัยขนาดใหญ่ โดยมีผู้บัญชาการป้องกันและบรรเทาสาธารณภัยแห่งชาติ ควบคุม สั่งการและบัญชาการ
- ( ) สาธารณภัยร้ายแรงอย่างยิ่ง โดยมีนายกรัฐมนตรีหรือรองนายกรัฐมนตรีซึ่งนายกรัฐมนตรีมอบหมาย ควบคุม สั่งการและบัญชาการ

**๔. ข้อมูลประชากรในพื้นที่ภัยพิบัติ****๔.๑ ประชาชนในพื้นที่**

๔.๑.๑ ประชาชนรวม	จำนวน	คน	จำนวน	ครัวเรือน
๔.๑.๒ ประชาชนที่ได้รับผลกระทบ	จำนวน	คน	จำนวน	ครัวเรือน
๔.๑.๓ ประชาชนที่ต้องอพยพ	จำนวน	คน		
๔.๑.๔ ประชาชนที่เสียชีวิต	จำนวน	คน		
๔.๑.๕ ประชาชนที่บาดเจ็บ	จำนวน	คน		
๔.๑.๖ ประชาชนที่สูญหาย	จำนวน	คน		

## ๔.๒ ประชากรแฝง

- ( ) มี ( ) ไม่มี ( ) ไม่ทราบ  
 ( ) ประชากรแฝงทั้งหมด จำนวน \_\_\_\_\_ คน  
 ( ) ประชากรแฝงที่ได้รับผลกระทบ จำนวน \_\_\_\_\_ คน

๔.๓ ประชากรกลุ่มเสี่ยง/เปราะบาง (ได้แก่ ผู้สูงอายุ เด็กที่ไม่มีผู้ดูแล คนพิการที่ช่วยเหลือตนเองไม่ได้ ผู้ป่วยเรื้อรัง ผู้ป่วยจิตเวช ผู้ป่วยจิตเวช คนเร่ร่อน)

- ( ) มี ( ) ไม่มี ( ) ไม่ทราบ  
 ( ) ประชากรกลุ่มเสี่ยง/เปราะบาง ทั้งหมดจำนวน \_\_\_\_\_ คน  
 ( ) ประชากรกลุ่มเสี่ยง/เปราะบาง ที่ได้รับผลกระทบจำนวน \_\_\_\_\_ คน

## ๕. สาธารณูปโภค

## ๕.๑ การเดินทางเข้าพื้นที่ที่ประสบภัย

- ( ) เดินเท้า ( ) รถจักรยานยนต์  
 ( ) รถยนต์ ( ) ๔ ล้อ ( ) ขับเคลื่อนสี่ล้อ ( ) ๖ ล้อ ( ) ๑๐ ล้อ  
 ( ) รถแทรกเตอร์ / รถที่ใช้ในการเกษตร ( ) รถไฟ  
 ( ) เรือ ระบุประเภท \_\_\_\_\_  
 ( ) อากาศยาน ระบุประเภท \_\_\_\_\_

## ๕.๒ ระบบสาธารณูปโภค

รายการ	การใช้งาน		
	ใช้งานได้ปกติ	ไม่ปกติ แต่ทำงานได้ เป็นระยะ	เสียหาย ใช้งานไม่ได้
ถนน			
ระบบไฟฟ้า			
ระบบประปา			
โทรศัพท์พื้นฐาน			
โทรศัพท์มือถือ			
วิทยุสื่อสาร			
ระบบอินเทอร์เน็ต			
อื่นๆ ระบุ:			

- ( ) อื่นๆ ระบุ \_\_\_\_\_

**๖. บ้านเรือน/อาคารที่อยู่อาศัยที่ได้รับผลกระทบ**

- |   |             |      |
|---|-------------|------|
| <input type="checkbox"/> เสียหายบางส่วนสามารถอยู่ได้        | จำนวน _____ | หลัง |
| <input type="checkbox"/> เสียหายบางส่วน และไม่สามารถอยู่ได้ | จำนวน _____ | หลัง |
| <input type="checkbox"/> เสียหายทั้งหมด                     | จำนวน _____ | หลัง |

**๗. ความต้องการความช่วยเหลือเพื่อบรรเทาความเดือดร้อน (โปรดลำดับความต้องการแต่ละด้าน)**

## ๗.๑ ความต้องการความช่วยเหลือเครื่องมือ/อุปกรณ์ที่ใช้ในการค้นหาและกู้ชีพกู้ภัย

- |   |             |         |
|---|-------------|---------|
| <input type="checkbox"/> รถบรรทุก               | จำนวน _____ | คัน     |
| <input type="checkbox"/> รถกู้ภัย               | จำนวน _____ | คัน     |
| <input type="checkbox"/> เรือท้องแบน/ แพยาง     | จำนวน _____ | ลำ      |
| <input type="checkbox"/> เครื่องปั่นไฟ          | จำนวน _____ | เครื่อง |
| <input type="checkbox"/> รถปั่นไฟ               | จำนวน _____ | คัน     |
| <input type="checkbox"/> รถบรรทุกยกสูง/รถบรรทุก | จำนวน _____ | คัน     |
| <input type="checkbox"/> รถขุดตัก               | จำนวน _____ | คัน     |
| <input type="checkbox"/> รถผลิตน้ำดื่ม          | จำนวน _____ | คัน     |
| <input type="checkbox"/> รถประกอบอาหาร          | จำนวน _____ | คัน     |
| <input type="checkbox"/> วิทยุสื่อสาร           | จำนวน _____ | เครื่อง |
| <input type="checkbox"/> โดรน                   | จำนวน _____ | เครื่อง |
| <input type="checkbox"/> เรือผลักดันน้ำ         | จำนวน _____ | ลำ      |
| <input type="checkbox"/> อุปกรณ์กู้ภัยทางน้ำ    |             |         |
| <input type="checkbox"/> เสื้อชูชีพ             | จำนวน _____ | อัน     |
| <input type="checkbox"/> อื่นๆ ระบุ _____       | จำนวน _____ | อัน     |
| <input type="checkbox"/> รถไฟฟ้าส่องสว่าง       | จำนวน _____ | คัน     |
| <input type="checkbox"/> เครื่องสูบน้ำระยะไกล   | จำนวน _____ | เครื่อง |
| <input type="checkbox"/> เครื่องสูบน้ำ          | จำนวน _____ | เครื่อง |
| <input type="checkbox"/> รถสื่อสาร              | จำนวน _____ | คัน     |
| <input type="checkbox"/> อื่นๆ ระบุ _____       | จำนวน _____ |         |

## ๗.๒ ความต้องการความช่วยเหลือด้านอุปโภคบริโภค

- |                                    |             |          |
|------------------------------------|-------------|----------|
| <input type="checkbox"/> ถูยังชีพ  | จำนวน _____ | ชุด      |
| <input type="checkbox"/> ข้าวกล่อง | จำนวน _____ | ชุด      |
| <input type="checkbox"/> น้ำดื่ม   | จำนวน _____ | ลิตร/ขวด |





**ตัวอย่าง**

**ภาคผนวก ต**

แบบประเมินความเสียหายและความต้องการระยะที่ 2  
(Multi Cluster Initial and Rapid Assessment - MIRA)

**๑. สถานที่ทำการประเมิน**

สถานที่	หมู่ที่
ชื่อหมู่บ้าน/ชุมชน	ตำบล
อำเภอ	จังหวัด
พิกัด (GPS) I AT	I ONG

**๒. ทีมประเมินอย่างรวดเร็ว (DANA Team)**

ที่	ชื่อ-นามสกุล	หน่วยงาน	ตำแหน่ง	โทรศัพท์	E-mail/ID LINE
๑					
๒					
๓					
๔					
๕					

**๓. ข้อมูลภัยพิบัติ**

คำชี้แจง กรุณาใส่เครื่องหมาย ^ ในช่องว่างที่เตรียมไว้ให้และ/ หรือเขียน,ข้อความ ตามความเป็นจริง

๓.๑ ประเภทและลักษณะของภัย

ประเภทของภัย	ลักษณะของภัย
อุทกภัย	( ) น้ำท่วมฉับพลัน ( ) น้ำท่วมขัง ( ) น้ำล้นตลิ่ง ( ) น้ำไหลหลาก ( ) น้ำทะเลหนุน ( ) น้ำป่าไหลหลาก ( ) วาตภัย ( ) อื่นๆ ระบุ
ดินโคลนถล่ม	( ) การร่วงหล่น (Falls) ( ) การสไลด์ (Slides) ( ) การไหล (Flows)

ข้อมูลเพิ่มเติมลักษณะของภัย

---



---



---

๓.๒ ระยะเวลาการเกิดภัยพิบัติ

( ) ณ วันที่ทำการประเมิน ภัยพิบัติได้สิ้นสุดลงแล้ว

ภัยพิบัติ เกิดขึ้นวันที่ \_\_\_\_\_ เดือน \_\_\_\_\_ พ.ศ. \_\_\_\_\_ เวลาประมาณ \_\_\_\_\_ น.

สิ้นสุดวันที่ \_\_\_\_\_ เดือน \_\_\_\_\_ พ.ศ. \_\_\_\_\_ เวลาประมาณ \_\_\_\_\_ น.

( ) ณ วันที่ทำการประเมิน ภัยพิบัติยังไม่สิ้นสุด

ภัยพิบัติ เกิดขึ้นวันที่ \_\_\_\_\_ เดือน \_\_\_\_\_ พ.ศ. \_\_\_\_\_ เวลาประมาณ \_\_\_\_\_ น.

๓.๓ สถานที่เกิดภัยพิบัติ

หมู่บ้าน/ชุมชน \_\_\_\_\_ หมู่ที่ \_\_\_\_\_

ตำบล \_\_\_\_\_ อำเภอ \_\_\_\_\_

จังหวัด \_\_\_\_\_

พิกัด (GPS) ละติจูด (LAT) \_\_\_\_\_ ลองจิจูด (LONG) \_\_\_\_\_

๓.๔ ระดับการจัดการสาธารณภัย

( ) สาธารณภัยขนาดเล็ก โดยมีผู้อำนวยการอำเภอ และ/หรือ ผู้อำนวยการท้องถิ่น ควบคุม และสั่งการ

( ) สาธารณภัยขนาดกลาง โดยมี ผู้อำนวยการจังหวัด ควบคุม สั่งการและ บัญชาการ

( ) สาธารณภัยขนาดใหญ่ โดยมีผู้บัญชาการป้องกันและบรรเทาสาธารณภัยแห่งชาติ ควบคุม สั่งการและ บัญชาการ

( ) สาธารณภัยร้ายแรงอย่างยิ่ง โดยมีนายกรัฐมนตรีหรือรองนายกรัฐมนตรีซึ่งนายกรัฐมนตรี มอบหมาย ควบคุม สั่งการและบัญชาการ

๓.๕ การเดินทางเข้าพื้นที่ที่ประสบภัย

( ) เดินเท้า

( ) รถจักรยานยนต์

( ) รถยนต์ ( ) ๔ ล้อ ( ) ขับเคลื่อนสี่ล้อ ( ) ๖ ล้อ ( ) ๑๐ ล้อ

( ) รถแทรกเตอร์ / รถที่ใช้ในการเกษตร ( ) รถไฟ

( ) เรือ ระบุประเภท \_\_\_\_\_

( ) อากาศยาน ระบุประเภท \_\_\_\_\_

( ) อื่นๆ ระบุ \_\_\_\_\_

## ๔. ข้อมูลประชากรที่ได้รับผลกระทบจากภัยพิบัติ

## ๔.๑ ประชาชนในพื้นที่

ประชาชน	จำนวน (คน)			จำนวนครัวเรือน (ครัวเรือน)
	รวม	ชาย	หญิง	
ประชาชนในพื้นที่				
ประชาชนที่ได้รับผลกระทบ				
ประชาชนที่ต้องอพยพ				
ประชาชนที่เสียชีวิต				
ประชาชนที่บาดเจ็บ				
ช่วยเหลือตนเองได้				
ประชาชนที่สูญหาย				

## ๔.๒ ประชากรแฝง

ประชากรแฝง	จำนวน (คน)			จำนวนครัวเรือน (ครัวเรือน)
	รวม	ชาย	หญิง	
ประชากรแฝงในพื้นที่				
ประชากรแฝงที่ได้รับผลกระทบ				
ประชากรแฝงที่ต้องอพยพ				
ประชากรแฝงที่เสียชีวิต				
ประชากรแฝงที่บาดเจ็บ				
ช่วยเหลือตนเองได้				
ประชากรแฝงที่สูญหาย				

## ๔.๓ ประชากรกลุ่มเสี่ยง/เปราะบาง

ประชากรกลุ่มเสี่ยง/เปราะบาง	จำนวน (คน)		
	รวม	ชาย	หญิง
ผู้สูงอายุ			
ผู้เยาว์ที่ไม่มีผู้ดูแล			
คนพิการ			
ผู้ป่วยเรื้อรัง			
ผู้ป่วยติดเตียง			
ผู้ป่วยจิตเวช			
สตรีตั้งครรภ์			
อื่นๆ ระบุ			
รวม (คน)			

## ๔.๔ อาชีพหลักของประชาชน (เรียงลำดับ 1 ถึง 3 อาชีพหลัก)

- ( ) เกษตรกรรม
- ( ) ปศุสัตว์
- ( ) ประมง
- ( ) แรงงานในภาคเกษตรกรรม (รวมทั้งปศุสัตว์ ประมง)
- ( ) แรงงานนอกภาคเกษตรกรรม (แรงงานในภาคอุตสาหกรรม การค้าและบริการ)
- ( ) ข้าราชการ รัฐวิสาหกิจ เจ้าหน้าที่ของรัฐ
- ( ) พนักงานบริษัท
- ( ) เจ้าของกิจการ ผู้ประกอบการ
- ( ) แม่บ้าน
- ( ) ว่างาน
- ( ) อื่นๆ ระบุ

**๕. พื้นที่ที่ได้รับผลกระทบ**

**๕.๑ ทรัพย์สินที่ได้รับความเสียหายจากภัยพิบัติ**

**๕.๑.๑ บ้านเรือนที่เสียหาย**

( ) เสียหายบางส่วน สามารถอยู่ได้	จำนวน	หลัง
( ) เสียหายบางส่วน ไม่สามารถอยู่ได้	จำนวน	หลัง
( ) เสียหายทั้งหมด	จำนวน	หลัง

**๕.๑.๒ อาคารและสถานที่**

อาคารพาณิชย์	( ) เสียหายบางส่วน สามารถอยู่ได้	จำนวน	หลัง
	( ) เสียหายบางส่วน ไม่สามารถอยู่ได้	จำนวน	หลัง
	( ) เสียหายทั้งหมด	จำนวน	หลัง
โรงงาน	( ) เสียหายบางส่วน	จำนวน	หลัง
	( ) เสียหายทั้งหมด	จำนวน	หลัง
โรงแรม	( ) เสียหายบางส่วน สามารถอยู่ได้	จำนวน	หลัง
	( ) เสียหายบางส่วน ไม่สามารถอยู่ได้	จำนวน	หลัง
	( ) เสียหายทั้งหมด	จำนวน	หลัง
ตลาด	( ) เสียหายบางส่วน	จำนวน	หลัง
	( ) เสียหายทั้งหมด	จำนวน	หลัง

**๕.๑.๓ ทรัพย์สินในการประกอบอาชีพ**

( ) ยานยนต์	จำนวน	คัน
( ) เรือประมง	จำนวน	ลำ
( ) ปศุสัตว์	จำนวน	ตัว
( ) สัตว์ปีก	จำนวน	ตัว
( ) พื้นที่การเกษตร		
( ) ไร่	จำนวน	ไร่

( ) พืชสวน	จำนวน	ไร่
( ) นาข้าว	จำนวน	ไร่
( ) บ่อปลา/กึ่ง/สัตว์น้ำ	จำนวน	บ่อ
( ) เครื่องมือประกอบอาชีพ	จำนวน	อัน
( ) อื่นๆ ระบุ	จำนวน	

## ๕.๒ สาธารณประโยชน์ที่ได้รับความเสียหายจากภัยพิบัติ

( ) ถนนจำนวน สาย		
( ) สะพาน/คอสะพาน	จำนวน	แห่ง
( ) ทำนบกั้นน้ำ	จำนวน	แห่ง
( ) ฝาย	จำนวน	แห่ง
( ) เหมือง	จำนวน	แห่ง
( ) ศาสนสถาน	จำนวน	แห่ง
( ) สถาบันการศึกษา	จำนวน	แห่ง
( ) สถานพยาบาล	จำนวน	แห่ง
( ) สถานที่ราชการ ระบุ	จำนวน	แห่ง
( ) ศาลาประชาคม /ศาลาอเนกประสงค์	จำนวน	แห่ง
( ) บ่อน้ำ / อ่างเก็บน้ำ	จำนวน	แห่ง
( ) ท่อระบายน้ำ	จำนวน	แห่ง
( ) โบราณสถาน	จำนวน	แห่ง
( ) อื่นๆ ระบุ	จำนวน	

## ๖. ความต้องการความช่วยเหลือรายการความจำเป็นที่ไม่ใช่อาหาร (NFI) ตามมาตรฐาน Sphere NFI

รายการ	จำนวน
๑. น้ำดื่ม (ครัวเรือนละ ๒๐ - ๔๐ ลิตร)	
๒. อุปกรณ์และวัสดุเพื่อการประกอบอาหารที่เหมาะสม	
๓. วัสดุเพื่อสุขอนามัยของผู้หญิง (เช่น ผ้าอนามัย)	
๔. เครื่องใช้ประจำวัน (เช่น สบู่ ผงซักฟอก แชมพูสระผม ยาสีฟัน)	
๕. เครื่องนอน (เช่น หมอน ผ้าผืน เสื้อผ้าห่ม)	
๖. เสื้อผ้า คนละ ๒ ชุด	
๗. ยาสามัญประจำบ้าน	
๘. เครื่องผลิตน้ำดื่ม	
๙. การจัดการพื้นที่อพยพสัตว์เลี้ยง	
๑๐. การจัดการของเสียและขยะ	



**๗. น้ำและสุขาภิบาล**

๗.๑ ประเภทแหล่งน้ำที่สามารถเข้าถึงได้ ในช่วงเกิดภัยพิบัติ

- ( ) ชื่อน้ำ ( ) ระบายส่วนภูมิภาค ( ) ระบายชุมชน  
( ) บ่อน้ำบาดาล/น้ำใต้ดิน ( ) อื่นๆ ระบุ

๗.๒ ประเภทห้องสุขาที่ต้องการ ในช่วงเกิดภัยพิบัติ

- ( ) สุขาสสำเร็จรูป ( ) สุขาเคลื่อนที่  
( ) สุขาประจำที่/สุขาที่สร้างขึ้นใหม่ในชุมชน  
( ) อื่นๆ ระบุ

**๘. สุขภาพ**

๘.๑ การบริการสาธารณสุขที่ยังเปิดให้บริการได้ ในช่วงเกิดภัยพิบัติ

- ( ) โรงพยาบาลรัฐ ( ) โรงพยาบาลเอกชน ( ) คลินิก/สถานพยาบาล  
( ) รพ.สต. ( ) ร้านขายยา ( ) อื่นๆ ระบุ

๘.๒ จำนวนบุคลากรทางการแพทย์ที่ปฏิบัติหน้าที่ ในช่วงเกิดภัยพิบัติ

- |  |       |    |
|--|-------|----|
| ( ) แพทย์                                  | จำนวน | คน |
| ( ) ทันตแพทย์                              | จำนวน | คน |
| ( ) จิตแพทย์                               | จำนวน | คน |
| ( ) เภสัชกร                                | จำนวน | คน |
| ( ) พยาบาล                                 | จำนวน | คน |
| ( ) เจ้าหน้าที่สาธารณสุข                   | จำนวน | คน |
| ( ) อาสาสมัครสาธารณสุขประจำหมู่บ้าน (อสม.) | จำนวน | คน |
| ( ) อื่นๆ ระบุ                             | จำนวน | คน |

๘.๓ ปัญหาสุขภาพ ในช่วงเกิดภัยพิบัติ

- ( ) โรคอุจจาระร่วง ( ) โรคหวัดและทางเดินหายใจ ( ) สุขภาพจิต  
( ) การบาดเจ็บจากการเกิดภัยพิบัติ ( ) เจ็บป่วยเรื้อรัง ( ) โรคน้ำกัดเท้า  
( ) อื่นๆ ระบุ

**๙. อาหาร**

๙.๑ อาหารหลัก ในช่วงเกิดภัยพิบัติ

- ( ) ข้าวสาร / อาหารกึ่งสำเร็จรูป ( ) อาหารกระป๋อง  
( ) ไข่ ( ) อาหารปรุงสด  
( ) อาหารฮาลาล  
( ) อื่นๆ ระบุ

๙.๒ แหล่งอาหาร ในช่วงเกิดภัยพิบัติ

- ( ) ตลาดท้องถิ่น ( ) ร้านขายอาหาร  
( ) เพาะปลูก / เลี้ยงสัตว์ ( ) ครึ่งกลาง  
( ) ได้รับความแจกอาหาร ( ) หาอาหารเอง เช่น จับปลา  
( ) อื่นๆ ระบุ



**๑๓. ข้อมูลข่าวสาร****๑๓.๑ แหล่งข้อมูลข่าวสาร**

แหล่งข้อมูลข่าวสาร	ก่อนเกิดภัย	ระหว่างเกิดภัย / หลังเกิดภัย
โทรทัศน์		
โทรศัพท์มือถือ		
วิทยุ		
อินเทอร์เน็ต		
เสียงตามสาย		
หนังสือพิมพ์		
สื่อสิ่งพิมพ์จากหน่วยงานรัฐ		
อื่นๆ ระบุ		

**๑๓.๓ อุปสรรคในการเข้าถึงแหล่งข้อมูลข่าวสารในช่วงเกิดภัยพิบัติ**

- ( ) ไม่มีไฟฟ้า ( ) ไม่มีสัญญาณโทรศัพท์ / อินเทอร์เน็ต  
 ( ) เส้นทางคมนาคมตัดขาด ( ) อื่นๆ ระบุ

**๑๔. ภาพรวมของความต้องการความช่วยเหลือ****๑๔.๑ การจัดลำดับความต้องการความช่วยเหลือเร่งด่วน**

รายการ	ระดับความต้องการ (เร่งด่วน)		
	มาก	ปานกลาง	น้อย
ที่พักพิง			
อาหาร ข้าวสาร อาหารแห้ง			
น้ำดื่ม/น้ำใช้			
อุปกรณ์ยังชีพ/ถุงยังชีพ			
เวชภัณฑ์และยารักษาโรค			
สุขอนามัย การกำจัดสิ่งปฏิกูลและขยะมูลฝอย			
การให้บริการด้านการศึกษา			
สัตว์เลี้ยง (อาหารและการขนย้าย)			
รายการที่ไม่ใช่อาหาร *รายละเอียดตามข้อ 6			
ระบบไฟฟ้า			
ระบบประปา			
ระบบสื่อสาร			
การคมนาคมขนส่ง			
การรักษาความปลอดภัยของชุมชน			
อื่นๆ โปรดระบุ...			

**๑๔.๑ การช่วยเหลือจากหน่วยงาน ในช่วงเกิดภัยพิบัติ**

- ๑๔.๑.๑ ด้านโครงสร้างถนน ระบุชื่อหน่วยงาน
- ๑๔.๑.๒ ด้านไฟฟ้า ระบุชื่อหน่วยงาน
- ๑๔.๑.๓ ด้านประปา ระบุชื่อหน่วยงาน
- ๑๔.๑.๔ ด้านการสื่อสาร ระบุชื่อหน่วยงาน
- ๑๔.๑.๕ ด้านอาหาร ถูยั้งชีพ ระบุชื่อหน่วยงาน
- ๑๔.๑.๖ ด้านสิ่งของเครื่องใช้ที่ไม่ใช่อาหาร ระบุชื่อหน่วยงาน
- ๑๔.๑.๗ ด้านสุขภาพ ระบุชื่อหน่วยงาน
- ๑๔.๑.๘ ด้านที่พักพิง/ที่อพยพชั่วคราว ระบุชื่อหน่วยงาน
- ๑๔.๑.๙ ด้านสุขาภิบาล ระบุชื่อหน่วยงาน
- ๑๔.๑.๑๐ ด้านการศึกษา ระบุชื่อหน่วยงาน
- ๑๔.๑.๑๑ ด้านการคุ้มครอง ระบุชื่อหน่วยงาน
- ๑๔.๑.๑๒ อื่นๆ ระบุชื่อหน่วยงาน

ผู้ประเมิน \_\_\_\_\_ ตำแหน่ง \_\_\_\_\_

วัน/เดือน/ปี \_\_\_\_\_ เวลา \_\_\_\_\_

\*\*\*\*\*

## รายละเอียดศูนย์พักพิง

(๑) ข้อมูลศูนย์พักพิงผู้ประสบภัย

ชื่อศูนย์พักพิงผู้ประสบภัย \_\_\_\_\_

หมู่บ้าน \_\_\_\_\_ ตำบล \_\_\_\_\_

อำเภอ \_\_\_\_\_ จังหวัด \_\_\_\_\_

พิกัด (GPS) LAT \_\_\_\_\_ LONG \_\_\_\_\_

ผู้ประสานที่พักพิง \_\_\_\_\_ เบอร์ติดต่อ \_\_\_\_\_

หัวหน้าศูนย์พักพิง \_\_\_\_\_ เบอร์ติดต่อ \_\_\_\_\_

(๒) ประเภท

 ศาสนสถาน สถาบันการศึกษา ชุมชน สนามกีฬา พื้นที่ทหาร สถานสงเคราะห์ อื่นๆ ระบุ \_\_\_\_\_

(๓) ขนาดพื้นที่ที่ใช้สอย \_\_\_\_\_ ตารางเมตร

(๔) ศักยภาพที่รับผู้ประสบภัยได้ \_\_\_\_\_ คน จำนวนที่อยู่จริง จำนวน \_\_\_\_\_ คน

(๕) ระบบการบริหารจัดการภายในศูนย์พักพิงผู้ประสบภัย

รายการ	มี (ปริมาณ / ขนาด)	ไม่มี
๑. สถานที่นอน		
- เครื่องนอน/พูก		
- มุ้ง		
- เสื่อ		
- ผ้าห่ม		
- เต็นท์		
๒. ห้องสุขา		
- หญิง		
- ชาย		
๓. ห้องอาบน้ำ		
- หญิง		
- ชาย		
๔. โรงครัว		
- อุปกรณ์ทำครัว		
- งาน/ช้อน/ถ้วย		
๕. ฉากกั้น		
๖. พื้นที่ส่วนกลาง		
๗. จุดพยาบาล		

รายการ	มี (ปริมาณ / ขนาด)	ไม่มี
๘. จุดลงทะเบียนผู้ประสบภัย		
๙. จุดรับบริจาคและคลังเก็บ		
๑๐. จุดดูแลกลุ่มเปราะบาง เช่น เด็กเล็ก คนพิการ ผู้สูงอายุ สตรีมีครรภ์		
๑๑. ที่จอดรถ		
๑๒. พื้นที่กิจกรรมทางศาสนา ระบุ		
๑๓. พื้นที่บริการคนพิการ (วีลแชร์) หรือผู้ที่ต้องการบริการพิเศษ		
๑๔. พื้นที่จัดการขยะ		
๑๕. มุมล้นหนากการ/มุมให้คำปรึกษา		
๑๖. พื้นที่ซักล้าง		
๑๗. พื้นที่สำหรับสัตว์เลี้ยง		
๑๘. การรักษาความปลอดภัยในศูนย์พักพิงผู้ประสบภัย		
๑๙. อื่นๆ ระบุ		

หมายเหตุ : มาตรฐานศูนย์พักพิง (องค์การสหประชาชาติ)

รายการ	จำนวน/ประชากร
สุขา	๑ : ๒๐
ระยะทางจากสุขาถึงที่พัก	๕-๕๑ เมตร
เจ้าหน้าที่หลักดูแล	๑:๑๐๐
อาสาสมัครช่วยเหลือ	๔:๑๐๐
น้ำส่วนตัว	๑๕-๒๐ ลิตร/คน/วัน
น้ำสำหรับครัวในศูนย์ฯ	๒๐-๓๐ ลิตร/คน/วัน
น้ำสำหรับหน่วยแพทย์/พยาบาล	๔๐-๖๐ ลิตร/คน/วัน
อาหาร	๒๑๐๐ Kca ๑/คน/วัน
พื้นที่	๓.๕ ตารางเมตร/คน
ขนาดพื้นที่ศูนย์ฯ	๓๐ ตารางเมตร/คน